




Parco
Nazionale
Arcipelago
Toscano



Vivere il Parco

calendario 2022



Green List
Protected | Conserved Areas



EUROPARC
Turismo Sostenibile
nelle Aree Protette

Il Parco Nazionale Arcipelago Toscano

L'Area Protetta si estende per circa 177 kmq a terra e abbraccia un ampio tratto di mare (circa 615 kmq) includendo tutte le isole dell'Arcipelago. In particolare, viene tutelata metà della superficie dell'Elba e del Giglio, a Capraia è esclusa dall'area Parco solo la ridotta estensione dell'abitato. Montecristo, Pianosa e Gorgona sono rigorosamente protette in quanto l'accesso è regolamentato secondo criteri di sostenibilità. Infine l'accesso è libero a Giannutri pur essendo necessario, in gran parte dell'isola, essere accompagnati da guide. Isole diverse per la natura geologica delle terre, per i paesaggi e per i gioielli di biodiversità che vi sono custoditi, così come per la storia e le vicende umane che hanno animato il passato di questi luoghi. Ci sono angoli dove immergersi in acque turchine, spazi aperti aspersi dalla luce dorata dei tramonti, scenari verdi delle boscaglie di leccio intercalati da geometrici terrazzamenti coltivati, infine estese macchie di fiori coloratissimi che si protendono verso il mare. Oltre quel limite, si apre il regno delle piante pioniere che si coricano sulle rocce per raggiungere le falesie a picco sul mare o gli scogli che custodiscono piccole cale di sabbia dolcemente invase dal rincorrersi delle onde. Muovendosi lungo i sentieri dell'entroterra si incontrano piccoli abitati, ancora ben conservati, con antichi baluardi fortificati che ricordano vicende tumultuose delle passate dominazioni.

Le sette isole protette

L'ELBA è la terza isola italiana per estensione (224 kmq), con sviluppo massimo est-ovest di 27 km; nord-sud di 18 km. Dista 10 km dalla costa toscana. E' suddivisa in sette comuni: Campo nell'Elba, Capoliveri, Marciana, Marciana Marina, Porto Azzurro, Portoferraio, Rio. Il territorio è prevalentemente montuoso e collinare: il massiccio granitico occidentale culmina nel Monte Capanne (1.019 m), vetta più alta dell'Arcipelago. L'isola, nota da sempre per i giacimenti di minerali del ferro, è caratterizzata da una eccezionale varietà di rocce e minerali, testimonianza di una serie di complessi eventi geologici che hanno portato alla sua formazione.

GIGLIO è la seconda in ordine di grandezza nell'Arcipelago (23,8 kmq). Si trova a 15 km ad ovest dell'Argentario. Percorsa da una catena di rilievi che culmina con il Poggio della Pagana (496 m) è prevalentemente granitica, ma presenta sul versante occidentale un frammento di antiche rocce sedimentarie e metamorfiche con filoni di minerali feriferi sfruttati fino agli anni '60 con le miniere situate nel borgo di Campese.

CAPRAIA, con una superficie di 19,3 kmq, è la terza isola dell'Arcipelago. Si trova a 54 km ad ovest della costa continentale e a 28 km dalla Corsica. Isola di origine vulcanica, è prevalentemente montuosa, con una dorsale di rilievi che l'attraversa tutta culminando con Monte Castello (445 m).

MONTECRISTO è la quarta isola per grandezza (10,4 kmq) e la più lontana dalla costa continentale (circa 63 km). Frequentata già in epoca romana, accolse nel V secolo San Mamiliano che fondò sull'isola una comunità monastica attiva fino al XVI secolo. E' Riserva Naturale Integrale dal 1971 e Riserva Naturale Biogenetica dal 1988. L'unico approdo si trova a Cala Maestra dove sorge la Villa Reale.

PIANOSA con i suoi 10,2 kmq è per estensione la quinta isola dell'Arcipelago. È situata a 14 km a sud-sud ovest dalle coste dell'isola d'Elba, a circa 27 km a sud-sud est da Montecristo e a circa 40 km ad est della Corsica. Frequentata dall'uomo preistorico e dai più antichi navigatori presenta testimonianze del neolitico, dell'eneolitico e dell'età del bronzo. Sede di strutture residenziali marittime di epoca romana, nel periodo imperiale vi fu esiliato Agrippa, nipote di Augusto. Fino al 1998 è rimasta chiusa al turismo perché sede di un penitenziario.

GIANNUTRI (2,6 kmq), con 11 chilometri di costa rocciosa, è la più meridionale delle isole toscane. Gli unici punti di approdo, Cala Spalmatoio e Cala Maestra, presentano esigue spiagge di ghiaia. Tutt'attorno splendidi fondali ricchissimi di biodiversità. Il sito archeologico della Villa Romana dei Domizi è visitabile accompagnati da guide specializzate.

GORGONA è la più piccola (2,2 kmq) e la più settentrionale isola dell'Arcipelago. Dista 36 km dalla costa, è sede di una colonia penale agricola ed ha uno sviluppo costiero di poco superiore a 5 km. Il territorio montuoso, nel versante occidentale, culmina con Punta Gorgona (225 m). Il versante orientale è solcato da tre piccole vallate, la più settentrionale delle quali scende fino al mare presso la piccola spiaggia ed il villaggio-approdo di Cala dello Scalo.




Il Santuario per i Mammiferi Marini Pelagos

Il Parco Nazionale Arcipelago Toscano è totalmente inserito nel Santuario Internazionale per la Protezione dei Mammiferi Marini Pelagos che è un'area marina protetta di circa 87.500 kmq tra Italia, Francia e Principato di Monaco. Si estende nel bacino corso-ligure-provenzale da Punta Escampobarious (nei pressi di Tolone) a Capo Falcone e Capo Ferro (Sardegna), fino al confine tra Toscana e Lazio. È un'area caratterizzata da un'elevata biodiversità che comprende, oltre a balenottere, capodogli e delfini, circa 8.500 specie di animali marini.

2021 – 2030 Decennio delle Scienze Oceaniche

L'Oceano copre il 71% della superficie terrestre, la sua salute è fondamentale per la vita sulla Terra e per il benessere umano. La vita marina è in sofferenza a causa del riscaldamento globale, dell'inquinamento, della pesca intensiva di alcune specie di pesci. Per questi motivi l'ONU ha deciso di dedicargli il "Decennio del mare", a partire dal gennaio 2021. L'iniziativa - il cui titolo ufficiale è "Decade of Ocean Science for Sustainable Development" (Decennio delle Scienze del Mare per lo Sviluppo Sostenibile) - punta a sensibilizzare e mobilitare su questo tema e a far progredire la conoscenza sugli oceani per elaborare soluzioni collettive. Tra gli scopi c'è anche quello di favorire la cooperazione internazionale nel campo delle scienze oceaniche e coordinare programmi di ricerca.



Un impegno per il turismo sostenibile

L'Ente Parco ha aderito alla Carta Europea del Turismo Sostenibile (CETS) promossa da Europarc Federation, uno strumento metodologico ed una certificazione che permette di migliorare la gestione del turismo nelle aree protette. L'elemento centrale della Carta è la collaborazione tra tutte le parti interessate a sviluppare una strategia comune ed un piano d'azione per lo sviluppo turistico, nel comune obiettivo della tutela del patrimonio naturale e culturale e il continuo miglioramento della gestione del turismo a favore dell'ambiente, della popolazione locale, delle imprese e dei visitatori. Attualmente il Parco è soggetto capofila di un Piano d'Azione quinquennale (2021-2025) condiviso con le parti sociali partner e consultabile da link e qr: [CETS](#)



10 PRINCIPI CETS DA SEGUIRE

- 1) Proteggere il paesaggio, la biodiversità e il patrimonio culturale
- 2) Supportare la conservazione attraverso il turismo
- 3) Ridurre l'impronta ecologica, l'inquinamento e lo spreco
- 4) Offrire ai visitatori accessi sicuri per tutte le abilità
- 5) Comunicare efficacemente l'unicità dell'area
- 6) Garantire la coesione sociale
- 7) Rafforzare l'economia locale
- 8) Offrire formazione per le competenze agli operatori
- 9) Controllare le performance ed i risultati del turismo
- 10) Comunicare le azioni e coinvolgere nella Carta

4 ASSI STRATEGICI INDIVIDUATI PER IL TERRITORIO DEL PARCO

UN TERRITORIO DA GESTIRE

- Sostenere le attività di tutela e monitoraggio del capitale naturale, della geodiversità, del patrimonio storico-culturale e del territorio più in generale, anche attraverso azioni di controllo delle specie aliene e la gestione ottimale delle spiagge e della fascia costiera, compresa l'eventuale individuazione di aree di protezione a mare.
- Garantire la manutenzione della rete sentieristica e il recupero delle strutture funzionali alla fruizione sostenibile dell'Arcipelago Toscano.

UN'OFFERTA DA DIFFERENZIARE

- Destagionalizzare il turismo attraverso la varietà delle esperienze (turismo naturalistico, geoturismo, turismo culturale ed eno-gastronomico, outdoor, ecc.) e delle attività educative proposte dal territorio nei confronti del turista consapevole.
- Immaginare un brand per l'Arcipelago Toscano da veicolare attraverso una comunicazione coordinata e finalizzata a promuovere una destinazione sostenibile "non solo mare".

UN'IMPRONTA DA RIDURRE

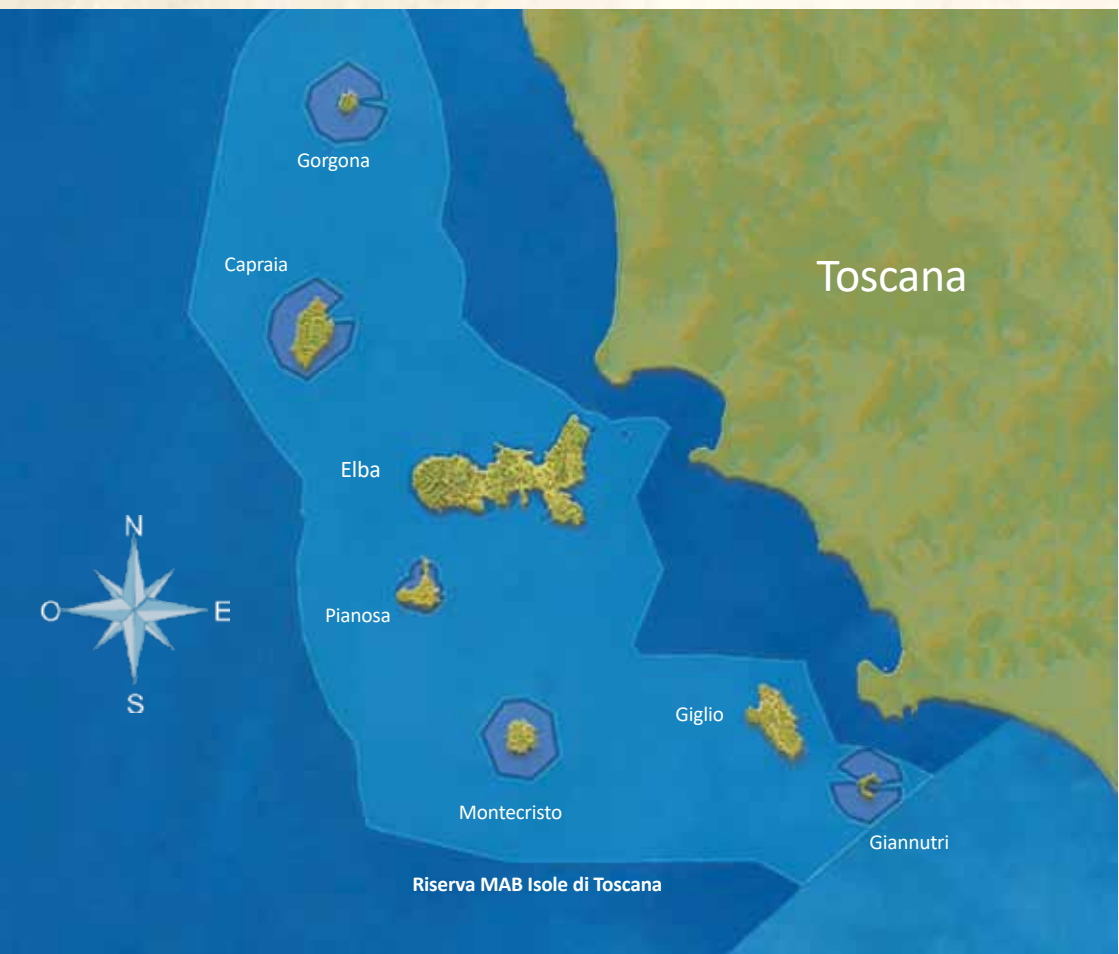
- Ridurre gli impatti ambientali operando nella direzione di un territorio "carbon free" e "plastic free" (energie alternative, ciclo delle acque, sprechi alimentari, economia circolare, gestione dei rifiuti, ...) e agire contro gli effetti dei cambiamenti climatici.
- Ripensare la mobilità interna e le connessioni nell'ambito dell'Arcipelago Toscano per far crescere le realtà locali e migliorare l'offerta turistica delle isole.

UNA COMUNITÀ DA FAR CRESCERE

- Consolidare il ruolo e la "presenza" del Parco sul territorio, attraverso l'ascolto, la collaborazione e la condivisione degli obiettivi gestionali con gli attori locali per renderli sempre più consapevoli delle potenzialità del turismo sostenibile.
- Favorire l'imprenditorialità giovanile ed una economia complementare al turismo estivo (agricoltura di qualità, pesca sostenibile, filiera corta, servizi innovativi e per l'outdoor).

La Riserva della Biosfera MAB UNESCO

La Riserva MAB UNESCO Isole di Toscana – riconosciuta dal 2003 – è composta dalle sette isole dell'Arcipelago, alcune isolette tra la costa toscana e la Corsica e dal mare che le circonda; ambienti che racchiudono una grande diversità geologica e biologica rappresentativa della regione mediterranea. Il programma MAB (Man and the Biosphere) UNESCO sviluppa le basi all'interno delle scienze naturali e sociali per l'uso razionale e sostenibile e la conservazione delle risorse della biosfera e per il miglioramento della relazione generale tra le persone e il loro ambiente. In coerenza con tali obiettivi la Riserva della Biosfera Isole di Toscana promuove progetti e iniziative finalizzate a tutelare le risorse naturali e a incentivare uno sviluppo economico sostenibile a vantaggio delle comunità locali.



L'Agenda ONU 2030

Il 25 settembre 2015 l'Assemblea Generale dell'ONU ha adottato l'Agenda 2030 per lo Sviluppo Sostenibile individuando 17 obiettivi per lo Sviluppo Sostenibile, cruciali per la sopravvivenza dell'umanità: educazione, salute, protezione sociale, lavoro, cambiamento climatico, protezione ambientale. Il Parco Nazionale Arcipelago Toscano - impegnato nella quotidiana azione di tutela di ciò che è fragile, prezioso e minacciato - propone nel suo catalogo dei servizi 2022 attività, esperienze, laboratori ed eventi mirati a promuovere comportamenti e stili di vita che possano contribuire al raggiungimento di questi ambiziosi traguardi. Fra i 17 obiettivi individuati dall'ONU il PNAT sta concentrando la propria attenzione su alcuni di essi, più organici alla propria missione, nella convinzione che grandi mutamenti a livello globale possano essere generati dall'insieme di piccoli gesti individuali e che scelte quotidiane consapevoli possano contribuire alla costruzione di "una vita sulla terra sostenibile, pacifica, prospera ed equa per tutti".

Obiettivo 4. Fornire educazione di qualità, equa ed inclusiva, e opportunità di apprendimento per tutti

Obiettivo 6. Garantire a tutti disponibilità e gestione sostenibile dell'acqua e delle strutture igienico-sanitarie

Obiettivo 7. Garantire energia pulita e accessibile

Obiettivo 12. Garantire modelli sostenibili di produzione e di consumo

Obiettivo 13. Promuovere azioni, a tutti i livelli, per combattere il cambiamento climatico

Obiettivo 14. Conservare e utilizzare in modo durevole gli oceani, i mari e le risorse marine per uno sviluppo sostenibile

Obiettivo 15. Proteggere, ripristinare e favorire un uso sostenibile dell'ecosistema terrestre

Obiettivo 17. Rafforzare i mezzi di attuazione e rinnovare il partenariato per lo sviluppo sostenibile



Il PNAT nella prestigiosa Green List della IUCN

Qualcuno lo ha definito il premio Nobel per la natura, altri lo considerano il gotha mondiale delle aree naturali protette, nella sostanza si tratta di una lista all'interno della quale vengono inseriti e certificati i parchi e le riserve naturali che risultano essere i migliori a livello globale in termini di tutela delle risorse naturali e di gestione sostenibile del territorio. Stiamo parlando della "Green List" promossa e garantita dalla IUCN, l'Unione Internazionale per la Conservazione della Natura (International Union for the Conservation of Nature), il massimo organismo mondiale in materia di aree protette. Dal 2021 anche il Parco Nazionale Arcipelago Toscano è stato inserito in questa prestigiosa e ristretta cerchia di super-Parchi. Attualmente la Green List della IUCN conta 60 aree protette in 16 paesi in tutto il mondo.



Solamente tre sono i Parchi italiani che hanno conseguito questo riconoscimento che certifica il raggiungimento di elevati standard gestionali per quelle aree protette che hanno dimostrato un costante impegno nei quattro piloni strategici definiti dalla governance, dalla programmazione, dal management e dai risultati di conservazione. Gli esperti mondiali che lo scorso anno sono stati inviati dalla IUCN per la verifica sul campo hanno apprezzato lo straordinario capitale naturale che caratterizza l'Arcipelago Toscano, ma hanno anche registrato e valutato positivamente le tante azioni e i diversi progetti che l'ente gestore ha condotto in questi anni per conservare i formidabili valori ambientali nel rispetto delle comunità locali e in coerenza con gli obiettivi per uno sviluppo durevole promossi dall'ONU nell'ambito della Agenda 2030. Il valore della Green List non risiede unicamente in una gratificazione per le competenze e per le capacità di un parco nel gestire il proprio territorio, ma ha risvolti molto importanti per le politiche di sostenibilità a livello globale. I Parchi, in particolare quelli riconosciuti nella Green List, rappresentano le punte di diamante del sistema mondiale delle aree protette e, di conseguenza, un fondamentale riferimento tecnico e di governance per il mantenimento delle risorse naturali fondamentali per la salute e per l'economia di tutti i cittadini.



Green List
Protected | Conserved Areas

Consigli e regole

Durante la visita si invita a seguire principi di buona educazione e buon senso per vivere il Parco ascoltando in silenzio il vento, i suoni della natura e seguirne i ritmi, scoprendolo con l'aiuto delle Guide Parco che permetteranno di rendere l'esperienza unica. Per godere della natura si richiede di seguire queste semplici regole:

- riporta a casa i tuoi rifiuti;
- rispetta fiori e piante, non raccogliarli;
- quando avvisti animali, tieniti a distanza: rischi di spaventarli;
- non raccogliere minerali e fossili, sono la nostra storia;
- non accendere fuochi, se ne avvisti uno segnalalo alle autorità competenti;
- non campeggiare, rischi di danneggiare equilibri fragili;
- raccogli funghi, seguendo le indicazioni previste dalla legge.

Orientarsi tra i simboli



Informazioni sul Parco Nazionale
e sul territorio



Eventi digitali



Attività nei musei



Attività di educazione
ambientale



Attività con tematiche
naturalistiche



Attività con tematiche geologiche
o mineralogiche



Attività nei centri storici



Attività trekking o con
lunghi spostamenti a piedi



Attività di cicloturismo o
con spostamenti in bici



Attività di kayak in mare



Attività di snorkeling o
didattiche in mare



Visite alle catacombe
di Pianosa



Attività con tematiche
paleontologiche



Attività con tematiche
archeologiche



Attività in siti storici: torri,
fortezze, eremi



Attività con tematiche
geologiche sull'isola di Pianosa



Attività con tematiche
enogastronomiche



Attività di osservazione
della natura o panoramiche



Visite guidate con
spostamenti in bus



Visite guidate con
spostamenti in carrozza



Attività all'alba o al
tramonto



Isola d'Elba

Calendario 2022

Info Park e Centri di Educazione Ambientale

Presso i Centri Visita all'Isola d'Elba (Marciana, Lacona, Rio nell'Elba e Portoferraio) si trova tutto sull'Area Protetta: informazioni, approfondimenti, servizi, gadget, consigli sui luoghi da scoprire e attività da prenotare. I Centri di Educazione Ambientale organizzano visite guidate e laboratori didattici.



INFO PARK PORTOFERRAIO

Viale Elba 2, Portoferraio - Tel. 0565 908231

Dal 1 novembre al 31 marzo:

dal lunedì al sabato 9:00-15:00;

domenica 9:00-13:00

Dal 1 aprile al 31 ottobre:

dal lunedì alla domenica 9:00-19:00

INFO PARK LACONA

SP30, Lacona / spiaggia - Tel. 0565 1930778

Dal 1 maggio al 15 giugno e

dal 16 al 30 settembre:

dal martedì alla domenica

10:00-13:00/ 15:00-18:00

Dal 16 giugno al 15 settembre:

dal lunedì alla domenica

10:00-19:00

INFO PARK PIANOSA

Tel. 0565 908231

Dal 15 marzo al 30 ottobre:

dal lunedì alla domenica 11:00-16:30



CEA SISTEMA DUNALE LACONA

SP30, Lacona / spiaggia

Apertura dal 1 maggio al 1 ottobre

in base al calendario dei laboratori

e delle attività consultabile su

parcoarcipelago.info





CASA DEL PARCO MARCIANA

Fortezza Pisana, Marciana
Tel. 0565 901030 - 348 7039374

Dal 2 aprile al 12 giugno e dal 1 al 31 ottobre:

lunedì 10:00-13:00;
venerdì 10:00-13:00 (solo ottobre) / 15:00-18:00;
sabato 10:00-13:00 / 15:00-18:00;
domenica 10:30-13:00

Dal 13 giugno al 30 settembre:

lunedì 9:30-13:00;
martedì 9:30-13:00;
mercoledì 9:30-13:00 / 16:00-19:30;
giovedì chiuso;
venerdì 15:30-19:30;
sabato 9:30-13:00 / 16:00-19:00; domenica 10:30-13:00

CASA DEL PARCO RIO NELL'ELBA

Loc. Canali, Rio - Tel. 0565 943399

Dal 2 aprile al 29 maggio:

venerdì e sabato 10:00-13:00 / 16:00-19:00;
domenica 10:00-13:00

Dal 1 al 30 giugno e dal 1 al 15 settembre:

giovedì, venerdì, sabato 10:00-13:00 / 16:00-20:00;
domenica 10:00-13:00

Dal 1 luglio al 31 agosto:

martedì 16:00-20:00;
giovedì, venerdì, sabato 10:00-13:00 / 16:00-20:00;
domenica 10:00-13:00

Dal 6 settembre al 31 ottobre:

giovedì, venerdì, sabato 10:00-13:00 / 16:00 -19:00;
domenica 10:00-13:00



FORTE INGLESE
PORTOFERRAIO

FORTE INGLESE PORTOFERRAIO

Via Giagnoni 5, Portoferraio (sopra l'ospedale, salendo da via San Rocco)

Dal 1 marzo al 14 giugno e dal 16 settembre al 31 ottobre

ogni fine settimana dalle 16:00 alle 18:00

Dal 15 giugno al 15 settembre

tutti i giorni dalle 18:00 alle 20:00

Dal 1 novembre al 1 marzo

apertura in base al calendario eventi
informazioni: Info Park Portoferraio



Centro Educazione Ambientale

MARCIANA



CENTRO DI EDUCAZIONE AMBIENTALE CASA DEL PARCO DI MARCIANA

La struttura – gestita con la presenza di una Guida Parco che accompagna i visitatori nel loro viaggio di scoperta dell’area protetta – è dedicata agli ambienti che caratterizzano il Parco Nazionale con particolare riferimento al settore occidentale dell’isola d’Elba e quindi ai paesaggi del granito, ai castagneti, al patrimonio culturale rappresentato dai “caprili”. Con allestimenti multimediali e applicazioni interattive si espongono la genesi e l’evoluzione geologica dell’Arcipelago Toscano, si approfondiscono i temi legati ai cambiamenti climatici e alla tutela della geodiversità e della biodiversità terrestre e marina, preziosi tesori custoditi nelle isole di Toscana. La struttura ospita laboratori didattici e spazi per attività di animazione. Da qui partono visite guidate lungo i sentieri della zona circostante e visite nel centro storico di Marciana. Ingresso gratuito.

Marciana racconta. Dal 1 giugno al 1 novembre - ogni mercoledì dalle 18 alle 20. Viaggio alla scoperta del passato di Marciana. Partenza dalla Casa del Parco con introduzione naturalistica del paesaggio. Ci immergeremo poi nella storia dell’isola grazie alla splendida vista dalla terrazza panoramica. Da qui passeremo attraverso i vicoli e stradine del caratteristico borgo di Marciana alla scoperta della sua storia. Su prenotazione, € 8 - € 4 ridotto (5-12 anni), gratuito 0-4 anni.

Laboratori per adulti e bambini. Dal 25 giugno al 27 agosto - ogni sabato dalle 16 alle 18. Nella struttura rinnovata del CEA di Marciana saranno proposti laboratori di approfondimento sulle tematiche dell’educazione ambientale rivolti a bambini e famiglie. Gli eventi sono gratuiti, su prenotazione.



CENTRO DI EDUCAZIONE AMBIENTALE CASA DEL PARCO DI RIO NELL'ELBA

Il Centro Visite è situato nel versante orientale dell'isola d'Elba, comprensorio da sempre vocato all'attività mineraria. Il visitatore può avvalersi della presenza di una Guida Parco per acquisire informazioni sull'area protetta e su alcune eccellenze di questa parte del territorio elbano. Con l'ausilio di applicazioni interattive ed esperienze in realtà virtuale si entra in contatto con lo straordinario patrimonio geologico e mineralogico del comprensorio; interessanti gli spazi dedicati alle tradizioni agro-alimentari locali e all'Orto dei Semplici Elbano, presso l'Eremo di Santa Caterina. All'interno del centro si organizzano conferenze, attività didattiche e laboratori per adulti e bambini. Da qui partono escursioni guidate lungo i sentieri della zona circostante e visite nel centro storico di Rio nell'Elba. Ingresso gratuito.

Passeggiando tra miti e leggende

Ogni venerdì nei mesi di luglio, agosto ore 17, nel mese di settembre ore 11. Escursione guidata con partenza dalla Casa del Parco con auto a seguito per conoscere le tracce di antiche popolazioni che si insediarono in questo versante dell'isola a caccia di materiali litici sino ad arrivare nei pressi dell'Orto dei Semplici, luogo suggestivo e ricco di storia. Seguirà la visita all'Orto con uno sguardo rivolto ad alcune specie botaniche considerate magiche: approfondiremo il legame fra piante uomini, testimoniato nella mitologia dalle infinite metamorfosi di esseri umani in fiori o piante. Su prenotazione, € 4, gratuito 0-4 anni + ticket ingresso Orto € 4 (gratuito 0-4 anni).

Laboratori per adulti e bambini

Ogni giovedì di luglio e agosto ore 17. Laboratori dedicati a botanica, geologia, biologia, scrittura etrusca e pittura naturalistica. Partecipazione gratuita. Su prenotazione.



CENTRO DI EDUCAZIONE AMBIENTALE DUNE DI LACONA

All'interno delle sale e nel giardino della struttura, situata nella zona centrale dell'isola, vengono organizzate attività rivolte ai bambini e agli adulti. Importanti temi dell'educazione ambientale sviluppati attraverso giochi e attività: conosci il significato della parola "biodiversità" e quali animali e piante vivono nel nostro Parco? Sai coltivare piccoli ortaggi o creare un filtro per l'acqua? Vuoi addentrarti nel mare dell'Arcipelago, scoprire dove nuotano le tartarughe e come possiamo pescare consapevolmente? Il limitrofo sistema dunale, protetto dal Parco, diventa lo spunto per una serie di attività a tema naturalistico condotte dalle Guide Parco. Tutte le attività proposte sono gratuite, su prenotazione.

Laboratori estivi per bambini 8-11 anni

Ogni lunedì, martedì, mercoledì, giovedì, venerdì e sabato da giugno a settembre, ore 14, durata 2 h

Laboratori estivi per bambini 5-7 anni

Ogni mercoledì e venerdì da giugno a settembre, ore 11, durata 1 h 30'

Snorkeling con Guida Parco

Ogni lunedì di luglio e agosto, ore 11:30, durata 1 h e 30'

Visita guidata al sistema dunale con Guida Parco, al termine piccolo aperitivo a KM0

Ogni martedì e sabato dal 15 giugno al 15 settembre, ore 18, durata 1 h. Su prenotazione, € 10; ridotto € 5 ragazzi 5-12; gratuito bambini 0-4 anni.





IL FORTE INGLESE - Di proprietà del Comune di Portoferraio, è una struttura difensiva del '700, realizzata per volere di Cosimo III Granduca di Toscana al fine di proteggere la città. Ampliato da Napoleone durante il suo esilio all'Elba, il Forte è stato utilizzato in molti modi fino al recente restauro. Oltre alla valenza storica dell'edificio, il Forte si apprezza anche per la posizione panoramica che permette di dominare la città e la rada di Portoferraio.



IL NAT-LAB è il nuovo laboratorio naturalistico realizzato al Forte Inglese (Portoferraio), nel 2019 da World Biodiversity Association in collaborazione con Il Parco Nazionale. Presso il NAT-LAB è conservata la più importante collezione entomologica di specie presenti nell'Arcipelago Toscano. Qui i ricercatori naturalisti stanno lavorando alla creazione di altre raccolte zoologiche e botaniche dedicate all'Arcipelago Toscano. Il NAT-LAB favorisce la condivisione dei saperi, grazie ad un'aula didattica dedicata alla valorizzazione del patrimonio ambientale locale dove, su prenotazione, è possibile svolgere attività di laboratorio e studio sotto la guida esperta del Curatore. Laboratori e visite guidate con piccole osservazioni naturalistiche ed esperienze durante il periodo estivo dalle 18:00 alle 20:00 nelle seguenti date: 16 e 30 giugno; 14 e 28 luglio; 11 e 25 agosto. Su prenotazione, partecipazione gratuita.

PROGETTO ALIENE (LIFE ASAP) - Presso Forte Inglese è disponibile uno speciale allestimento multimediale che consente di approfondire, tramite l'uso di visori, la conoscenza delle specie aliene del nostro territorio, diventando così sentinelle virtuali della biodiversità: giocando con la realtà aumentata si impara a riconoscere le specie aliene del Parco, a scovarle nell'ambiente circostante e a valutare i rischi e le minacce ambientali connessi alla loro diffusione.



MOSTRA GIORGIO ROSTER - Nata dalla collaborazione fra Parco Nazionale e Comune di Portoferraio, è aperta, nei locali di Forte Inglese, la mostra dedicata a Giorgio Roster, scienziato fiorentino che frequentò assiduamente l'Elba a partire dal 1875. Medico igienista, si dedicò con passione alla mineralogia elbana, alla botanica e alla fotografia. La mostra "L'Elba di Giorgio Roster. La trasformazione del paesaggio tra Otto e Novecento negli scatti dello scienziato fotografo" raccoglie centinaia di fotografie dell'Elba di oltre un secolo fa, e consente un viaggio fra le sue eccellenze storiche, naturalistiche e geologiche, grazie alle immagini, agli oggetti appartenuti allo studioso e ai video sui personaggi del suo entourage. La presenza di un touch screen consente di accedere a parte della vasta collezione Roster presente nella biblioteca digitale del Museo Galileo, del Sistema Museale di Ateneo Università degli Studi di Firenze e della Biblioteca Comunale Foresiana di Portoferraio. La mostra è fruibile nei giorni e negli orari di apertura del Forte Inglese ([vedi pag. 12](#)).

PROGETTO PRISMA - Grazie ad una sinergia fra il Parco Nazionale - che ha sostenuto e in parte finanziato il progetto - e il Comune di Portoferraio, che ha voluto ospitare il dispositivo, l'Associazione Astrofili Elbani ha installato presso Forte Inglese il primo strumento di ricerca astronomica all'Elba. La camera PRISMA, parte di una vasta rete di camere all-sky distribuite in tutta Italia, ha lo scopo di registrare il passaggio di tutte le meteore più brillanti, note anche come stelle cadenti: i meteoriti, infatti, sono le rocce più antiche del Sistema Solare e possono restituirci informazioni su che cosa è successo quando si sono formati il Sole e i pianeti, tra cui la Terra. Le immagini in diretta riprese dalla camera PRISMA del Forte Inglese saranno liberamente consultabili on-line.





LEGAMBIENTE

Circolo Arcipelago Toscano



ZONA UMIDA DI MOLA

La nuova Aula VerdeBlu “Giovanna Neri” è inserita all’interno della zona umida più importante dell’isola d’Elba, a presidio di questo fondamentale ecosistema. La struttura è gestita da Legambiente Arcipelago Toscano e dall’ASD Diversamente Marinai che insieme garantiscono un’azione di sorveglianza della zona e forniscono ai visitatori le informazioni necessarie a conoscere e tutelare questo prezioso scrigno di biodiversità. L’Aula, che dispone di locali attrezzati per l’accoglienza dei visitatori, è impreziosita da un giardino in cui sono state messe a dimora essenze autoctone fra cui lavanda, rosmarino, timo, origano e piante che forniscono alimento per api bottinatrici e farfalle. Sono proposte attività prevalentemente outdoor, adatte a tutta la cittadinanza, volte ad approfondire la conoscenza della zona umida, degli habitat di interesse comunitario e regionale oltre che della fauna - soprattutto specie ornitiche legate ad ambienti palustri - che vive, nidifica e/o sosta temporaneamente nel sito.

Località Mola – Luca - 3283085244; Federica - 3393868970.

Dal 1 ottobre al 31 marzo: mercoledì e sabato dalle 14:00 alle 17:00

Dal 1 aprile al 30 settembre: mercoledì, giovedì e sabato dalle 15:30 alle 18.30



Isola d'Elba



Inverno nel Parco

laboratori e attività

Valorizzare il territorio durante l'inverno

DOMENICA 6 FEBBRAIO

Contest artistico sulle zone umide

In occasione della Giornata Mondiale delle Zone Umide, istituita per aumentare la consapevolezza sul valore delle zone umide per l'umanità e il pianeta, Legambiente Arcipelago Toscano proporrà una visita guidata di Mola e premierà il miglior elaborato sul tema: foto, produzioni artistiche, dipinti, disegni, sculture, manufatti, componimenti poetici e letterari creati per raccontare la Zona Umida e la sua importanza. Ritrovo: ore 15 Aula Verde e Blu, Loc. Mola – Durata: 3 ore – Gratuito, su prenotazione.

DOMENICA 13 FEBBRAIO

Alla scoperta del grillo misterioso

In occasione del Darwin Day, Visita al NAT-LAB insieme all'entomologo Leonardo Forbicioni e breve conferenza durante la quale faremo la conoscenza di Natula averni, uno dei grilli più rari e localizzati d'Europa, recentemente ritrovato proprio all'Elba nella zona umida di Mola. Ritrovo: ore 16 NAT-LAB Forte Inglese – Durata: 2 ore e 30' – Gratuito, su prenotazione.

SABATO 26 FEBBRAIO

Evento digitale. Il ritorno del Falco Pescatore

Lo scorso anno è tornato a nidificare nell'Arcipelago Toscano, dopo un'assenza di 90 anni, il Falco pescatore: tre uova, che purtroppo non si sono schiuse, deposte su uno dei nidi artificiali predisposti dall'Ente Parco nella zona occidentale dell'isola di Capraia. Insieme agli esperti ripercorriamo gli ultimi anni di ricerche che hanno visto la reintroduzione, in Toscana, di questo rapace e conosciamo meglio questa specie rara e minacciata, che, nel Mediterraneo, conta meno di un centinaio di coppie riproduttive, di cui sette nidificanti in Toscana. La conferenza si terrà alle ore 16. Per iscriversi contattare InfoPark.


SABATO 5 MARZO

Visita guidata alla mostra Roster

Visita guidata con Guida Parco alla mostra dedicata a Giorgio Roster, medico appassionato di fotografia, mineralogia e botanica che soggiornò all'Elba in estate a partire dal 1875 nella villa dell'Otonella a Portoferraio, restituendo centinaia di fotografie dell'isola di allora, una selezione delle quali è ora esposta nella mostra dedicata. Ritrovo: ore 17 Portoferraio, Forte Inglese – Durata: 2 ore – Gratuito, su prenotazione.

Isola d'Elba

Walking Festival



Primavera 2022

Le passeggiate del Festival di Primavera

DOMENICA 20 MARZO

Festa di Primavera

In occasione della Festa di Primavera Legambiente Arcipelago Toscano proporrà un evento sugli uccelli migratori: animali straordinari, capaci di percorrere migliaia di chilometri per proteggere il futuro della propria specie, che trovando nelle nostre isole un importante punto di sosta e ristoro. La giornata sarà dedicata anche agli insetti caratteristici dell'area. Visita guidata della zona umida di Mola e workshop.

Ritrovo: ore 15.00 Aula Verde Blu, loc. Mola – Durata: 3 ore

Evento su prenotazione, gratuito.



LEGAMBIENTE

Circolo Arcipelago Toscano

SABATO 26 MARZO

Trekking e mindfulness

Trekking lungo le strade poderali che percorrono la piana di Lacona, fino a raggiungere il santuario di Madonna della Neve. Fermannoci in una radura, ci riuniremo in cerchio per una pratica di mindfulness, guidata dall'istruttrice Antonella Vitacca. Ascoltando il nostro respiro riusciremo a rimetterci in contatto con il nostro corpo, con le nostre emozioni e con i suoni e gli odori della natura, regalandoci una straordinaria esperienza di presenza nel qui ed ora.

Ritrovo: ore 14 Cea di Lacona – Durata: 2 h e 30' – Difficoltà: facile. Su prenotazione, gratuito.

SABATO 2 APRILE

Il GustoSentiero di Rio

Il GustoSentiero di Rio ha inizio dalla Casa Parco di Rio nell'Elba, antico comune minerario di origine medioevale e si inoltra nella storica Valle dei Mulini: lungo il sentiero è possibile vedere i resti di alcuni dei 22 Mulini e dei relativi bottacci, grazie alla disponibilità irrigua della zona si è conservata la tradizione di sfruttare i bottacci per la coltivazione di orti familiari. Sosta presso l'agriturismo La Lecciola e incontro con i produttori per approfondire il tema della "Banca del Germoplasma". Ritrovo: ore 10 Casa del Parco di Rio – Durata: 3 ore – Difficoltà: facile. Evento su prenotazione, gratuito.



Gustose
SENTIERI & SAPORI

DOMENICA 10 APRILE

Passeggiata notturna a Capo Stella con gli Astrofilo Elbani

In occasione dell'International Dark Sky Week e in concomitanza con il Primo Quarto di Luna, effettueremo una semplice passeggiata notturna lungo il promontorio di Capo Stella in compagnia delle Guide Parco e dell'Associazione Astrofilo Elbani. Ci orienteremo tra le stelle, le costellazioni e i loro miti tra i magnifici profumi della macchia mediterranea all'inizio delle fioriture primaverili. Dopo la prima parte di passeggiata, osserveremo la Luna e quanto di più bello ci offre il cielo di aprile attraverso i telescopi messi a disposizione dall'Associazione.

Ritrovo: via Capo di Stella, Lacona ore 21 – Durata 2 ore e 30' – Difficoltà: media. Evento su prenotazione, gratuito.

Isola d'Elba

SABATO 16 APRILE

Conoscere Mola

Le zone umide, pur ricoprendo solo il 3% della superficie del globo, assorbono il 30% del carbonio organico dei suoli. La nostra isola ne custodisce diverse, ma la più importante è quella di Mola, che conosceremo meglio attraverso varie esperienze. Evento organizzato da Legambiente Arcipelago Toscano e aperto a tutta la cittadinanza. Ritrovo: ore 15 Aula Verde Blu, Località Mola – Durata 2 ore – Difficoltà: facile. Evento su prenotazione, gratuito.

DOMENICA 17 APRILE

Il Cammino della Rada

Una camminata con lentezza per tutta la famiglia, che dal bacino termale di San Giovanni condurrà fino alla Villa delle Grotte, lussuosa residenza romana del I sec. a.C. In collaborazione con Italia Nostra Arcipelago Toscano.

Ritrovo: ore 15:00 Portoferraio, Terme di San Giovanni

Durata: 4 ore - Difficoltà: facile

Evento su prenotazione, gratuito.



Arcipelago Toscano

LUNEDI' 18 APRILE

Geo-experience: visita al MUM e a Grotta d'Oggi

Visita al museo mineralogico Luigi Celleri e la sua bellissima collezione di pegmatiti. Seguirà una breve escursione ad uno dei siti mineralogici in più importanti della zona, Grotta d'Oggi, un percorso archeo-mineralogico alla scoperta degli uomini e dei luoghi che resero famosi minerali di San Piero nel mondo. Ritrovo: ore 15 San Piero, MUM - Durata: 4 ore – Difficoltà: media – Evento su prenotazione, ticket ingresso al museo € 4,50; ridotto € 2,50.

SABATO 23 APRILE

Orchidee sul Calamita

Dal centro abitato di Capoliveri verso l'area demaniale un tempo frequentata dai minatori che qui estraevano i famosi minerali di ferro, per scoprire un vero e proprio campionario di orchidee spontanee. Tra i pendii incolti, vi sorprenderà la ricchezza di fiori e di orchidee un po' dovunque, come se fossero pratoline di campo: Ophris incubacea, Serapias, Anacamptis papilionacea e Anacamptis pyramidalis. Ritrovo: Vecchio Municipio, Capoliveri ore 10 – Durata: 3 ore – Difficoltà: facile. Evento gratuito, su prenotazione.



DOMENICA 24 APRILE

Il GustoSentiero di Lacona

Trekking alla scoperta del GustoSentiero di Lacona che si sviluppa nella zona meridionale dell'isola in prossimità della pianura di Lacona. Il litorale è interessato dalla presenza dell'ultima zona dunale dell'arcipelago toscano e riveste una grande importanza dal punto di vista naturalistico. L'area retrostante è storicamente utilizzata per scopi agricoli e ancora oggi, nonostante il forte sviluppo turistico, riveste un ruolo strategico per la presenza di attività agricole di qualità. Durante il trekking è prevista una sosta presso l'Azienda Agricola Regali Rurali e merenda. Ritrovo: ore 14 CEA di Lacona – Durata 3 ore – Difficoltà: facile - Evento gratuito su prenotazione.



LUNEDI' 25 APRILE

Anello della Cotaccia con esperto erpetologo

In occasione della Giornata Mondiale per la Salvaguardia delle Rane trekking con l'esperto per approfondire il tema della conservazione di questi animali, fondamentali sentinelle ambientali. Un percorso ad anello che ci permetterà di conoscere uno dei tratti più caratteristici della costa nord occidentale. Piccoli villaggi a picco sul mare, vecchi coltivi, rocce granitiche scolpite dall'erosione, un saliscendi tra i muri a secco, immersi nei colori e negli odori della macchia mediterranea. Ritrovo: ore 10, parcheggio in Località Zanca – Durata: 4 ore – Difficoltà: media. Evento su prenotazione, gratuito.

SABATO 1 MAGGIO

Il Giardino diffuso degli eco-alberghi elbani – Hotel Villa Rita

Trekking nella zona occidentale fra vecchi vigneti e antiche vie di comunicazione, fino alla piccola e suggestiva spiaggia nera de Le Buche, una delle calette più piccole dell'isola. Al termine, visita all'hotel Villa Rita che, negli ultimi anni, ha piantato e curato la crescita di alcuni alberi di pesche "spicciaiole", una varietà antica di questo albero da frutto. Passeggiata per riflettere insieme sull'importanza del recupero degli ecosistemi anche attraverso queste piccole azioni di valorizzazione e riscoperta di antiche cultivar. Al termine, merenda a cura dell'Hotel con prodotti a km0. Ritrovo: ore 15:30, Colle d'Orano – Durata: 4 ore – Difficoltà: media. Evento su prenotazione, gratuito.

SABATO 7 MAGGIO

Passeggiata notturna a Capo d'Enfola con gli Astrofili Elbani

Semplice passeggiata notturna al chiaro della Luna al Primo Quarto, in compagnia delle Guide Parco e dell'Associazione Astrofili Elbani. Dopo aver visitato ciò che resta di un importante presidio militare della Seconda Guerra Mondiale, ci orienteremo tra le stelle alla ricerca delle costellazioni più importanti e dei loro miti. Al termine della prima parte di passeggiata, osserveremo la Luna e quanto di più bello ci offre il cielo di maggio attraverso i telescopi messi a disposizione dall'Associazione. Ritrovo: area parcheggio Enfola, ore 21 – Durata: 2 ore e 30' – Difficoltà: media. Evento su prenotazione, gratuito.

Isola d'Elba

DOMENICA 8 MAGGIO

Geo-experience. Gli Argonauti all'Elba

La scogliera di Capo Bianco è una meraviglia della natura che ha guidato come un faro i navigatori fin dall'antichità. La leggenda narra che Giasone e gli Argonauti abbiano fatto tappa proprio qui, attratti dalla falesia bianchissima, punteggiata di globuli di tormalina. Il percorso si snoda tra le spiagge di Capo Bianco e Padulella, per raccontare la genesi geologica di questa roccia unica al mondo, e la sua capacità di connettere geologia, leggenda e storia. Accompagnati dal geologo Sergio Rocchi - Università di Pisa. Ritrovo: ore 10:30 parcheggio spiaggia di Capo Bianco – Durata: 3 ore – Difficoltà: facile. Evento su prenotazione, gratuito.



SABATO 14 MAGGIO

Somareria dell'Elba: c'era una volta un'isola

Visita del piccolo museo "C'era una volta un'isola", approccio sensoriale al somaro nel suo recinto, prove di conduzione del somaro in mezzo all'oliveta. Escursione immersi nell'evoluzione della macchia mediterranea fino a raggiungere un magnifico bosco di lecci, percorrendo un fresco sentiero. Su prenotazione, adulti € 20, ragazzi 5-12 anni € 10 – gratuito bambini 0-4 anni. Due turni: ore 10:00 e 16:00 Marina di Campo, Somareria – Durata: 3 ore.

DOMENICA 15 MAGGIO

Spiagge e fondali puliti

Iniziata nel 2014, l'indagine Beach Litter rappresenta una delle più importanti iniziative di citizen science a livello internazionale. Insieme a Legambiente puliremo la spiaggia di Mola e, con l'aiuto di Guide Parco sub, i fondali dell'area: i rifiuti raccolti saranno opportunamente censiti e catalogati, con l'obiettivo di contribuire ad ampliare il database dei rifiuti spiaggiati costruito dai volontari a livello europeo.

A conclusione dell'esperienza, merenda insieme.

Ritrovo: ore 15 Aula Verde Blu, Loc. Mola – Durata: 2 ore.

Evento su prenotazione, gratuito.



LEGAMBIENTE

Circolo Arcipelago Toscano

SABATO 21 MAGGIO

Giornata mondiale Rete Natura 2000

Interessante trekking, accompagnati dall'esperto, fino alla vetta del Monte Capanne che ci permetterà in poche ore di spaziare dalla flora di tipo appenninico fino alle garighe colorate: dal giallo della *Genista desoleana* Valsecchi, al violetto della *Viola corsica ilvensis*, per osservare e conoscere gli endemismi dell'isola, la loro importanza e le minacce alla loro conservazione. Ritrovo ore 8:30 Marciana, For di Porta – Durata: 6 ore
Difficoltà: molto impegnativo – Pranzo al sacco a cura dei partecipanti
Evento su prenotazione, gratuito.



DOMENICA 22 MAGGIO

Giornata mondiale della Biodiversità - Strade vicinali e vecchi coltivi

Strade vicinali, antiche vigne, muretti a secco, briglie e carbonaie. Un piacevole percorso dove leggere le pagine della storia contadina elbana, fra usi, tradizioni e simpatici aneddoti. Durante il percorso golosa sosta all'agriturismo Fonte di Zeno e osservazione del Giardino delle Farfalle – oggetto di un recente ampliamento con l'entomologo Leonardo Forbicioni.
Ritrovo: ore 10 Marciana Marina, Moletto del Pesce.
Durata: 6 ore – Difficoltà: media. Evento su prenotazione, € 10.



SABATO 28 MAGGIO

Giornata Europea dei Parchi – La montagna si veste di giallo: le prunelle

Attraverso uno dei percorsi più panoramici del monte Capanne per raggiungere la Località La Tavola, da cui si gode di un panorama mozzafiato verso nord, dalla vicina Marciana fino a Capo Enfola e alla costa. Proseguiremo poi verso sud, scortati, all'orizzonte, dalle isole del versante meridionale e immersi nella vegetazione rigogliosa di gialli cuscini di ginestra. Anello intorno al Monte Giove e rientro a Marciana.
Ritrovo: Marciana, Casa del Parco, ore 10 – Durata 6 h e 30'
Difficoltà: impegnativo. Pranzo al sacco a cura dei partecipanti.
Evento gratuito, su prenotazione.



DOMENICA 29 MAGGIO

Giornata Europea dei Parchi – Da Cavo a Monte Grosso

Dalla località turistica di Cavo, situata lungo la costa orientale dell'isola, il percorso sale lungo le pendici del Monte Grosso in un itinerario affascinante, tra il bosco, la macchia, gli scorci panoramici sull'isola e la costa continentale, fino a raggiungere la sommità del rilievo dove sono i suggestivi ruderi del Semaforo della Marina Militare, un'importante postazione militare di vedetta usata dai soldati italiani durante l'ultima guerra mondiale. Ammirata la vista grandiosa che abbraccia tutta l'isola - ad Est il paese di Cavo, i tre isolotti: Topi, Palmaiola e Cerboli - rientreremo a Cavo lungo lo stesso itinerario. Ritrovo: Casa del Parco Rio, ore 10 – Durata: 5 ore – Difficoltà: media. Evento gratuito, su prenotazione.

Isola d'Elba

La Fortezza del
Volterraio



Volterraio, visitare il sito più suggestivo dell'Elba

Restauro dall'Ente Parco, **la Fortezza del Volterraio**, uno dei luoghi storici più amati dagli elbani, oggi è di nuovo visitabile. Grazie alla sua posizione strategica e panoramica, il Volterraio è il sito più suggestivo e magico dell'isola, soprattutto se raggiunto al tramonto. La fortezza svetta dai suoi 395 metri s.l.m. incastonata nella roccia da cui emerge come per incanto. Il luogo fu scelto dagli Etruschi per edificare la prima postazione di avvistamento e, sempre nel periodo etrusco, l'altura faceva parte di un intelligente ed efficiente sistema di villaggi fortificati di collina fra i quali, sembra, si comunicasse accendendo fuochi. La struttura assunse una fisionomia definitiva alla fine del 1200 quando la Repubblica Marinara di Pisa ne decise la riqualificazione. Una fortezza imprendibile ieri, una suggestiva terrazza sull'Elba e sulle altre isole dell'Arcipelago Toscano oggi. Un panorama mozzafiato mostra il profilo della dorsale orientale dell'Elba e all'orizzonte la forma esile dell'isola di Pianosa e l'austera sagoma di Montecristo. Di fronte a noi la parte centrale dell'isola con le morbide colline, gli ampi golfi meridionali e l'inimitabile morfologia del golfo di Portoferraio con alle spalle il massiccio imponente del monte Capanne. Più a destra la selvaggia isola di Capraia e, sullo sfondo, le montagne innevate della Corsica con Capo Corso, proteso verso il nord.





MODALITÀ E TIPOLOGIA DI VISITA

1) Visita guidata della Fortezza del Volterraio. Trekking e ingresso inclusi.

L'orario di partenza sarà adeguato alla stagione e comunicato al momento della prenotazione. L'escursione verrà effettuata al raggiungimento di un numero minimo di 6 partecipanti. Sono necessarie calzature adatte a terreni impervi e, per le escursioni pomeridiane, strumenti d'illuminazione come frontalini o torce.

Ticket € 20, ridotto € 10 per residenti nell'Arcipelago Toscano e over 65. Ridotto € 5 per residenti nell'Arcipelago Toscano over 65 e bambini 5-12 anni. Gratuito per disabili e loro accompagnatori, studenti residenti nell'Arcipelago Toscano (fino a 19 anni). Età minima 5 anni.

Consulta il calendario delle escursioni disponibili su parcoarcipelago.info

2) Durante la stagione estiva la Fortezza del Volterraio sarà aperta nei giorni e negli orari indicati e sarà possibile raggiungere in autonomia, percorrendo il sentiero trekking, l'ingresso del monumento ed effettuare la visita con l'ausilio della Guida Parco presente. Ticket € 8, ridotto € 4 per over 65, residenti nell'Arcipelago Toscano e bambini 5-12 anni. Gratuito per disabili e loro accompagnatori, bambini 0-4 anni e studenti residenti nell'Arcipelago Toscano (fino a 19 anni).

Consulta il calendario delle escursioni disponibili su parcoarcipelago.info



seif/ Sea Essence International Festival 2022

Marciana Marina – Isola d’Elba 8, 9, 10 luglio

Sea Essence International Festival, quest’anno alla quarta edizione, è il primo festival internazionale dedicato alla salvaguardia e valorizzazione del mare e della sua essenza.

Una salvaguardia e valorizzazione da intendersi come protezione del suo ambiente, della sua biodiversità e delle sue specie ma anche della sua bellezza, della sua storia e del suo contributo alla crescita delle culture e delle società. In definitiva, una salvaguardia e valorizzazione del nostro essere umani.

La nostra missione è far amare il mare, poiché è solo attraverso una passione vera ed autentica come l’amore che ogni obiettivo, anche quello apparentemente irraggiungibile, diventa possibile.

La nostra visione è donare al mare la sua doverosa centralità, a cominciare da un rinnovato impegno dell’economia, della politica e della società ad adoperarsi a questo fine.

Per questa ragione abbiamo pensato ad una manifestazione che spazi dalla ragione all’emozione e che faccia al contempo pensare e sognare.

Una manifestazione poliedrica, che sveli la profondità dell’essenza del mare pur mantenendo al centro l’essere umano, i suoi sogni, le sue virtù e le sue speranze. Raccontate con la voce della storia, dell’economia, delle arti, dell’antropologia, della cultura, della politica, della musica, del cinema, della società in un approccio multidisciplinare quante sono le anime del mare.

La manifestazione si svolge ogni anno a Marciana Marina, antico borgo marinaro elbano nel cuore dell’Arcipelago Toscano, punto di osservazione privilegiato del mare e delle sue tematiche ed è organizzata da Acqua dell’Elba con il patrocinio di Legambiente, Regione Toscana, Parco Nazionale Arcipelago Toscano, Comune di Marciana Marina, Università IULM e Accademia di Belle Arti di Brera.

La struttura della manifestazione, che si terrà su tre giornate, da venerdì 8 a domenica 10 luglio 2021, prevede attività educative, ludiche, artistiche, scientifiche e divulgative.

Nella fattispecie, la struttura della giornata tipica è la seguente:



- Mattina: vivi/seif/ - attività educative e ludiche per i bambini svolte in organizzazione con Legambiente - sezione Arcipelago Toscano
- Tardo pomeriggio: workshop/seif/ seminari di approfondimento su tematiche culturali, sociali e politiche e case history significative.
- Sera: live/seif/ - serate divulgative e a tema.

La quarta edizione di Seif

Il tema di questa edizione 2022 di Seif è “Future landscapes”. Le attività dei tre giorni si focalizzeranno sul “futuro che immaginiamo” dal punto di vista ambientale, tecnologico e sociale e su quali siano i “paesaggi”, reali o metaforici, che vorremmo “vedere” nel 2035, data-riferimento del Manifesto di Sostenibilità per l’Isola d’Elba, sottoscritto nel 2021 da 45 tra i più importanti stakeholders elbani. “Future Landscapes” vuole essere un viaggio nel futuro alla scoperta di quello che osserveremo e faremo nella quotidianità grazie ai comportamenti e scelte alle individuali, ma anche grazie all’ausilio del cinema, della narrativa e dell’arte.

Il programma della manifestazione

Venerdì 8 luglio:

- Mattina: attività ludiche ed educative per bambini e ragazzi svolte in collaborazione con Legambiente - circolo Arcipelago Toscano
- Pomeriggio: Seminario Transizione ecologica e nuovi paesaggi. Dibattito coordinato da Legambiente Nazionale, Parco Nazionale Arcipelago Toscano e Regione Toscana
- Sera: Il domani raccontato dal cinema. Serata a cura di Università IULM

Sabato 9 luglio:

- Mattina: attività ludiche ed educative per bambini e ragazzi svolte in collaborazione con Legambiente - sezione arcipelago Toscano
- Pomeriggio: Seminari Il domani: nuove tecnologie, nuovi paesaggi, nuove società.
- Sera: Parole e musica. Poesie sul futuro con accompagnamento musicale.

Domenica 10 luglio:

- Mattina: attività ludiche ed educative per bambini e ragazzi svolte in collaborazione con Legambiente - sezione arcipelago Toscano
- Pomeriggio: inaugurazione del Premio Arte Acqua dell’Elba 2022, realizzato in collaborazione con l’Accademia di Belle Arti di Brera. 20 giovani talenti dell’Accademia milanese ritraggono I paesaggi del futuro.
- Sera: Seif in concerto



I Sentieri dei Profumi

Trekking lento alla scoperta della storia e delle meraviglie ambientali, paesaggistiche e storiche del più piccolo comune della Toscana e dei suoi dintorni. Ritrovo alla Pro Loco di Marciana Marina per firma della liberatoria e la descrizione del percorso che cambia ogni domenica. Le passeggiate vengono realizzate alternativamente la mattina e il pomeriggio. Gli organizzatori si riservano di cambiare orari e programmi che verranno comunicati attraverso i media e sulla pagina Facebook dell'iniziativa.

Organizzano Legambiente Circolo Arcipelago Toscano, Acqua dell'Elba, Parco Nazionale Arcipelago Toscano, Pro loco Marciana Marina.

Il PROGRAMMA delle escursioni gratuite per i Sentieri dei Profumi di Marciana Marina

19, 26, giugno

3, 10, 17, 24, 31 luglio

7, 14, 21, 28 agosto

4, 11 settembre

Info:

legambientearcipelago.it



LEGAMBIENTE

Circolo Arcipelago Toscano



Fondazione Villa Romana delle Grotte

La collaborazione fra la Fondazione Villa Romana delle Grotte e il Parco Nazionale Arcipelago Toscano, avviata nel 2016, in occasione della riapertura al pubblico della Villa, si rafforza anche quest'anno con una serie di iniziative volte a valorizzare il complesso archeologico (I secolo a.C.) in quanto patrimonio antropico inserito nel territorio del Parco Nazionale. Nel programma del Parco saranno comprese alcune escursioni alla Villa Romana con visita guidata nel corso delle quali potremo scoprire che, forse, la Villa Romana delle Grotte non era una... villa! La grande presenza di elementi architettonici connessi all'acqua - terme, tubature, piscine e cisterne - e alcuni reperti rinvenuti nel complesso e custoditi presso il Museo Archeologico della Linguella, hanno fatto ipotizzare agli studiosi che ospitasse un impianto termale e, in una certa fase storica, un santuario legato al culto dell'acqua.

Presso la Villa Romana delle Grotte sono organizzati annualmente laboratori, conferenze e visite guidate insieme ad esperti archeologi, per aggiornarsi sulle iniziative consultare il sito

Info: villadellegrotte@gmail.com
villaromanalegrotte.it





Il Parco Minerario Isola d'Elba

Il Parco Minerario, nato nel 1991 con l'obiettivo di riconvertire le aree degradate dall'estrazione del ferro e promuovere lo sviluppo socio economico delle comunità locali, custodisce un patrimonio geologico, mineralogico e storico minerario di inestimabile valore. Un parco all'interno di un Parco, quello dell'Arcipelago Toscano, da esplorare a piedi, in bici, o a bordo di un trenino per un'avventura fuori dal tempo, in un paesaggio affascinante, ripercorrendo le vecchie strade ferrate e le storie di quegli uomini che lo hanno vissuto, amato e trasformato. La fruizione completa del Parco Minerario comprende la visita a due interessanti musei.

Il **Museo Minerario di Rio Marina**, che si trova nel centro del paese di Rio Marina all'interno della sede storica della direzione delle miniere, il Palazzo del Burò, e si estende per circa 700 mq. La prima sezione del museo è interamente dedicata alla collezione di minerali, una delle più importanti dell'Isola d'Elba, di cui fanno parte campioni di eccezionale bellezza. La visita prosegue poi alla scoperta della storia geologica dell'Isola d'Elba e dei suoi giacimenti, sfruttati a partire dall'epoca etrusca fino al 1981. All'interno del museo si trovano anche fedeli ricostruzioni di alcuni degli ambienti di miniera, tra cui un piccolo tratto di galleria, realizzate da esperti di archeologia industriale utilizzando il materiale originale e gli strumenti da lavoro rinvenuti nei vecchi cantieri.

Il **Museo Archeologico del Distretto Minerario di Rio nell'Elba** è incentrato sulla storia dell'Elba orientale, una storia legata, in gran parte, alle sue straordinarie risorse minerarie, sfruttate dalla Protostoria fino all'età contemporanea.

Il Parco Nazionale dell'Arcipelago Toscano ha siglato con il Parco Minerario e il Comune di Rio un accordo per la promozione del territorio riese con particolare riferimento alla rete sentieristica e alla valorizzazione del patrimonio geologico e geominerario. La collaborazione si allargherà anche a proposte di attività didattiche e divulgative presso il Museo Civico Archeologico del Distretto Minerario di Rio nell'Elba, all'implementazione degli allestimenti e delle attività divulgative offerte presso il Museo Minerario di Rio Marina, ma anche a nuove attività di fruizione dei siti di interesse geologico e geominerario all'interno del Parco Minerario a Rio Marina.

Informazioni: parcominelba.it



A group of people, including a woman in the foreground and a man in the background, are seated in a room with a wooden floor and large windows. They are wearing VR headsets and appear to be engaged in a virtual reality experience. The room has a modern, clean aesthetic with white chairs and a white table. The text 'Isola d'Elba' is overlaid on the top part of the image.

Isola d'Elba

E... State nel Parco

E... state nel Parco per tutti

Famiglie, ragazzi e bambini alla scoperta della natura e della storia delle isole del Parco Nazionale, escursioni, visite guidate, laboratori didattici, conferenze e citizen science per conoscere e vivere intensamente l'Area Protetta.

E... state nel Parco Junior

Per bambini da 6 a 11 anni, educazione ambientale, giochi didattici e laboratori; attività legate all'ecosistema marino e agli ambienti più significativi del Parco: specie animali e vegetali, storia naturale, conservazione, sostenibilità.

E... state nel Parco per tutti

GIOVEDÌ 2 GIUGNO

Festa delle Farfalle

Legambiente Arcipelago Toscano, insieme a Parco Nazionale Arcipelago Toscano e Università di Firenze, organizza il tradizionale trekking guidato all'interno del "Santuario delle Farfalle Ornella Casnati". Ritrovo: ore 10:30, area picnic di Monte Perone

Durata: 4 ore – Difficoltà: facile.

Evento su prenotazione, gratuito.



LEGAMBIENTE

Circolo Arcipelago Toscano

DOMENICA 5 GIUGNO

Cercando le lucciole

In occasione della Giornata Mondiale dell'Ambiente, passeggiata nel bosco adatta a tutta la famiglia, per andare alla ricerca delle lucciole: questi coleotteri, in forte diminuzione nel nostro paese già da diversi anni, non solo sono capaci di emozionarci e sorprenderci, ma rappresentano un importante indicatore ambientale.

Ritrovo: Parcheggio San Martino, Portoferraio ore 21:30

Durata: 1 h e 30' – Difficoltà: facile.

Evento su prenotazione, gratuito.



**WORLD
ENVIRONMENT
DAY**

MERCOLEDÌ 8 GIUGNO

Snorkeling a Galenzana e incontro con i pescatori

Giornata Mondiale degli Oceani. Partiti dall'abitato di Marina di Campo, raggiungeremo la piccola baia di Galenzana per concederci un affascinante snorkeling. La ricchezza di posidonia, conchiglie e pesci sarà l'occasione per parlare dell'importanza del nostro mare e delle sue risorse. Ritorno a Marina di Campo nel tardo pomeriggio, e approfittando del rientro delle barche dalle battute di pesca, incontro con i pescatori per parlare di mare, di pesca e di pescato. "Il legame fra uomo e mare è uno dei più antichi, ma anche dei più fragili", parola di pescatore! Ritrovo: ore 14:50 Marina di Campo, Piazza da Verrazzano - Durata: 4 ore – Difficoltà: facile. Evento su prenotazione – Costo € 8. Età minima 14 anni.

Necessario portare la propria attrezzatura:

maschera, pinne, boccaglio.

Vivamente consigliate le scarpette da scoglio.



**2021
2030**

United Nations Decade
of Ocean Science
for Sustainable Development

DOMENICA 12 GIUGNO

Il giro delle sette chiese a Capoliveri

Trekking urbano alla scoperta delle sette chiese: San Gaetano (Chiesa Parrocchiale), Cappella di piazzetta Marconi, Cappella Bartolini, Madonna delle Grazie, San Rocco, San Michele. Fra i più antichi centri abitati dell'Elba, "Caput liberum" conserva tra i suoi vicoli tracce evidenti della storia che lo ha toccato. L'escursione si snoda tra i rioni che dividono il paese in Fosso, Fortezza, Baluardo e Torre, scendendo al Santuario della Madonna delle Grazie, che conserva

Isola d'Elba

il quadro della “Madonna del Silenzio” di Marcello Venusti. Poi tornando verso il paese raggiungeremo una delle testimonianze storico religiose più importanti con la pieve di San Michele, dove i resti della chiesa Romanico pisana ricordano il passaggio di Papa Gregorio XI del 1376. Ritrovo: ore 17 – Durata: 3 ore – Difficoltà: facile. Su prenotazione, € 8, ridotto 5-12 anni € 4, 0-4 anni gratuito.

LUNEDI' 13 GIUGNO

In cammino nei Parchi

In occasione della decima edizione di “In cammino nei Parchi”, CAI e Federparchi propongono un evento per il piacere di camminare in libertà. Partendo da Marciana raggiungeremo il Santuario della Madonna del Monte, camminando fra rocce modellate dall'azione millenaria di acqua e vento. Raggiunto il Santuario, pranzereemo sotto gli alberi secolari sui maestosi tavoli in castagno collocati recentemente dal CAI, nell'ambito di un'azione di valorizzazione delle aree di sosta lungo i sentieri dell'isola.

Pranzo al sacco a cura dei partecipanti.

Ritrovo: ore 11 CEA Marciana – Durata: 4 ore – Difficoltà: media.

Su prenotazione, gratuito.



GIOVEDI' 16 GIUGNO

Attenti alla tartaruga!

Evento organizzato da Legambiente Circolo Arcipelago Toscano in occasione della Giornata Mondiale della Tartaruga Marina, per scoprire come le tartarughe *Caretta caretta* nidificano sulle nostre coste. Inaugurazione della stagione di monitoraggio delle spiagge per la scoperta e tutela di eventuali nidi, corso teorico-pratico sul riconoscimento delle tracce aperto a tutta la popolazione. Ritrovo: ore 15:30 Aula Verde Blu, località Mola – Durata: 2 ore – Gratuito, su prenotazione.

GIOVEDI' 23 GIUGNO

La magica notte di San Giovanni

Citizen science e passeggiata durante la sera di San Giovanni: in questa serata tradizionalmente significativa, la Guida Parco ci accompagnerà a conoscere e raccogliere speciali piante medicamentose e ci narrerà i rituali magici connessi all'utilizzo di questi antichi rimedi naturali. Ritrovo: ore 17:30 Marciana, Casa del Parco – Durata: 2 ore - Difficoltà: facile – Evento su prenotazione, € 8, ridotto 5-12 anni € 4, 0-4 anni gratuito.

DOMENICA 26 GIUGNO

Somareria dell'Elba: c'era una volta un'isola

Visita del piccolo museo “C'era una volta un'isola”, approccio sensoriale al somaro nel suo recinto, prove di conduzione del somaro in mezzo all'oliveta. Escursione immersa nell'evoluzione della macchia mediterranea fino a raggiungere un magnifico bosco di lecci, percorrendo un fresco sentiero. Su prenotazione, adulti € 20, ragazzi 5-12 anni € 10 - gratuito bambini 0-4 anni. Due turni: ore 10:00 e 17:00 Marina di Campo, Somareria - Durata: 3 ore.

GIOVEDÌ 30 GIUGNO

Whale watching

Alla scoperta dei cetacei che popolano il mare intorno alle nostre isole: navigheremo lungo la costa sud-est dell'Elba, conoscendo il Santuario Internazionale per la protezione dei Mammiferi Marini Pelagos, area marina nella quale il Parco è totalmente inserito, e che tutela oltre a balenottere, capodogli e delfini, circa 8.500 specie di animali marini. Ritrovo: ore 10 Marina di Campo, imbarco Motobarca Mickey Mouse - Durata: 5 ore - Evento su prenotazione, € 30, incluso pranzo a bordo.



SABATO 2 LUGLIO

Aperitivo alla Villa delle Grotte

La Villa Romana delle Grotte è una delle testimonianze più importanti dell'Arcipelago Toscano, il complesso archeologico sorge sul promontorio affacciato sul golfo di Portoferraio, a dominare tutto il braccio di mare compreso tra il litorale di Piombino e l'approdo di Portoferraio. Per lungo tempo definita "Villa" potrebbe, alla luce degli ultimi scavi, poter cambiare identità: approfondiremo questo tema con un esperto archeologo. Al termine, piccolo aperitivo davanti al maestoso panorama. Ritrovo: ore 18 Villa Romana delle Grotte – Durata: 2 ore – difficoltà: facile. Su prenotazione € 12.

MERCOLEDÌ 6 LUGLIO

Isola d'Elba. Le stelle sono tante!

Quante stelle ci sono in cielo? Quanto sono lontane? Come ci si orienta di notte? Dov'è la Stella Polare? Scopriamolo insieme agli Astrofili Elbani, in uno speciale evento dedicato ai bambini. Osserveremo la Luna al Primo Quarto e la volta stellata ad occhio nudo e con i telescopi, alla ricerca dei crateri e delle costellazioni più belle. Ritrovo: ore 21:30 Lacona, CEA – Durata: 2 ore – Evento su prenotazione, gratuito.

SABATO 9 LUGLIO

E il pipistrello come fa?

Serata dedicata a tutti coloro che vogliono avvicinarsi all'affascinante mondo dei chiroterti, e in particolare a bambini e famiglie, nei dintorni della spiaggia di Lacona. Faremo un breve trekking notturno e, con l'aiuto del bat detector, la Guida Parco ci aiuterà a riconoscere gli ultrasuoni emessi da questi elusivi animali. Ritrovo: CEA Lacona ore 21 – Durata 1 ora e 30' – Difficoltà facile – Evento su prenotazione, gratuito.

MERCOLEDÌ 13 LUGLIO

Camminare in silenzio guidati dalla luce della luna piena

Passeggeremo a Marciana nel bosco di castagni e lungo il pendio della montagna, circondati da suoni e profumi per goderci la rilassante atmosfera della magica notte di luna piena. Ritrovo: ore 21:00 Marciana, Casa del Parco – Durata: 3 ore – Difficoltà: medio – facile. Evento su prenotazione, € 8, ridotto € 4 (5-12 anni), gratuito 0-4 anni.

Isola d'Elba

SABATO 16 LUGLIO

Il Sentiero dell'Amore fino all'Osservatorio

Dalla spiaggia di Ortano Mare si imbocca il "Sentiero dell'Amore" immerso nei profumi della macchia mediterranea, dove il paesaggio tra cielo e mare offre suggestioni romantiche, raggiungendo il punto panoramico all'Osservatorio. Ritrovo: ore 17 spiaggia di Ortano Mare, Rio – Durata: 3 ore – Difficoltà: media. Evento su prenotazione, € 8.

MERCOLEDI' 20 LUGLIO

Sulle orme di Giorgio Roster

Facile percorso che collega due importanti realtà storiche elbane: dalla tenuta della Chiusa, passando per il giardino di acclimatazione di specie esotiche dell'Ottone, fino all'ottocentesca Villa Ottone. Il sentiero di snoda in un mosaico di ambienti diversi affacciati sulla rada di Portoferraio. Attraverseremo la rigogliosa macchia mediterranea con secolari esemplari di sughere per poi raggiungere un suggestivo punto panoramico tra la campagna elbana, la fortezza del Volterraio e il mare: il Colle delle Anime. Un modo diverso per ripercorrere le orme dello scienziato Giorgio Roster – cui è dedicata, all'interno del Forte Inglese a Portoferraio, una mostra – visitando i luoghi che frequentava abitualmente durante i suoi soggiorni elbani. Ritrovo: ore 17:30 – Durata: 3 ore – Difficoltà: facile. Evento su prenotazione, € 8, ridotto € 4 (5-12 anni), gratuito 0-4 anni.

VENERDI' 22 LUGLIO

Serata senza Luna al Volterraio

Doppio appuntamento per una serata indimenticabile tra storia, scienza e mito. Saliremo alla Fortezza per godere dello stupendo panorama del tramonto sulla Rada di Portoferraio. Visiteremo il monumento insieme alle Guide Parco e, dopo il calar del sole, inizieremo a orientarci tra le stelle, le costellazioni e i loro miti. Un evento assolutamente imperdibile per astrofili e fotografi. Una serata senza Luna, sotto uno dei cieli più bui d'Italia. Ritrovo: 20:30 area parcheggio Le Casermette, Strada per il Volterraio – Durata: 2 ore e 30' – Difficoltà: media – Scarpe da trekking e strumenti di illuminazione come frontalini e torce obbligatori – Evento su prenotazione, € 20. [Riduzioni vedi pag. 29.](#)



SABATO 23 LUGLIO

Conoscere Mola

Soltanto nell'ultimo secolo, la Terra ha dovuto dire addio al 64% delle sue zone umide. Per approfondire la conoscenza di queste autentiche "spugne" di CO₂, visiteremo la Zona Umida di Mola dove i volontari di Legambiente ci proporranno diverse attività di approfondimento. Ritrovo: ore 17 Aula Verde Blu, Località Mola – Durata 2 ore
Difficoltà: facile. Evento su prenotazione, gratuito.



LEGAMBIENTE
Circolo Arcipelago Toscano

MERCOLEDI' 27 LUGLIO

Il Gusto Sentiero di RIO

Il GustoSentiero di Rio ha inizio dalla Casa Parco di Rio nell'Elba, antico comune minerario di origine medioevale e si inoltra nella storica Valle dei Mulini: lungo il sentiero è possibile vedere i resti di alcuni dei 22 Mulini e dei relativi bottacci, grazie alla disponibilità irrigua della zona si è conservata la tradizione di sfruttare i bottacci per la coltivazione di orti familiari. Sosta presso l'agriturismo La Lecciola per visita all'orto e laboratorio di riproduzione del seme: "Il Fagiolo del Miracolo". Proseguendo si giunge alle pendici del Monte Fico dove i coltivi, alternati a complessi di macchia mediterranea, sono destinati alla viticoltura. E' prevista una sosta presso l'Azienda Agricola Le Sughere del Montefico con visita alla cantina e alla barriqueria e degustazione dei vini. Ritrovo: ore 14 Casa del Parco Rio – Durata: 3 ore – Difficoltà: facile – Su prenotazione, € 8, ridotto 5-12 anni € 4, 0-4 anni gratuito.



SABATO 30 LUGLIO

Visita guidata alla mostra Roster

Visita guidata con Guida Parco alla mostra dedicata a Giorgio Roster, medico appassionato di fotografia, mineralogia e botanica che soggiornò all'Elba in estate a partire dal 1875 nella villa dell'Otonella a Portoferraio, restituendo centinaia di fotografie dell'isola di allora, una selezione delle quali è ora esposta nella mostra dedicata. Ritrovo: ore 18 Portoferraio, Forte Inglese – Durata: 2 ore. Evento su prenotazione, € 8, ridotto 5-12 anni € 4, 0-4 anni gratuito.

VENEDI' 5 AGOSTO

Marciana – Osservazione del cielo con gli Astrofili Elbani

Il cielo di agosto attraverso i telescopi messi a disposizione dall'Associazione Astrofili Elbani. Lasciate le auto e percorsi pochi metri aiutandoci con frontalini e torce, scruteremo da vicino i crateri e le montagne della Luna al Primo Quarto e gli anelli di Saturno. Una serata impregiata da scienza e mitologia, nella splendida cornice naturale della zona occidentale dell'Elba. Ritrovo: ore 21:00 Area pic-nic Monte Perone – Durata: 2 ore – € 8; ridotto 5-12 anni € 4, gratuito 0-4 anni. Su prenotazione.

MERCOLEDÌ 10 AGOSTO

Aperitivo alle Grotte

La Villa Romana delle Grotte rappresenta una delle testimonianze più importanti dell'Arcipelago Toscano, il complesso archeologico sorge sul promontorio affacciato sul golfo di Portoferraio, a dominare tutto il braccio di mare compreso tra il litorale di Piombino e l'approdo di Portoferraio. Per lungo tempo definita "Villa" potrebbe, alla luce degli ultimi scavi, poter cambiare identità: approfondiremo questo tema con un esperto archeologo. Al termine, piccolo aperitivo davanti al maestoso panorama. Ritrovo: ore 18 Villa Romana delle Grotte – Durata: 2 ore – difficoltà: facile. Su prenotazione € 12.

SABATO 20 AGOSTO

Aia di Cacio. Osservazione del cielo con gli Astrofili Elbani

Serata dedicata all'osservazione del cielo e delle stelle attraverso i telescopi messi a disposizione dall'Associazione Astrofili Elbani. Una serata senza Luna, perfetta per osservare da vicino le bande di Giove, gli anelli di Saturno e i dettagli delle nebulose più luminose, sotto uno dei cieli più bui d'Italia.

Ritrovo: ore 21:00 Rio nell'Elba, Loc. Aia di Cacio – Durata: 2 ore e 30' – Difficoltà: facile – Evento su prenotazione. € 8; ridotto 5-12 anni € 4, gratuito 0-4 anni.

MERCOLEDÌ 31 AGOSTO

Aperitivo alle Grotte


La Villa Romana delle Grotte rappresenta una delle testimonianze più importanti dell'Arcipelago Toscano, il complesso archeologico sorge sul promontorio affacciato sul golfo di Portoferraio, a dominare tutto il braccio di mare compreso tra il litorale di Piombino e l'approdo di Portoferraio. Per lungo tempo definita "Villa" potrebbe, alla luce degli ultimi scavi, poter cambiare identità: approfondiremo questo tema con un esperto archeologo. Al termine, piccolo aperitivo davanti al maestoso panorama. Ritrovo: ore 18 Villa Romana delle Grotte – Durata: 2 ore – difficoltà: facile. Su prenotazione € 12.

VENERDÌ 2 SETTEMBRE

Whale watching

Alla scoperta dei cetacei che popolano il mare intorno alle nostre isole: navigheremo lungo la costa sud-est dell'Elba, conoscendo il Santuario Internazionale per la protezione dei Mammiferi Marini Pelagos, area marina nella quale il Parco è totalmente inserito, e che tutela oltre a balenottere, capodogli e delfini, circa 8.500 specie di animali marini. Ritrovo: ore 10 Marina di Campo, imbarco Motobarca

Mickey Mouse – Durata: 5 ore – Evento su prenotazione, € 30, incluso pranzo a bordo.



SABATO 17 SETTEMBRE

Il Gusto Sentiero di Lacona

Trekking alla scoperta del GustoSentiero di Lacona che si sviluppa nella zona meridionale dell'isola in prossimità della pianura di Lacona. Il litorale è interessato dalla presenza dell'ultima zona dunale dell'Arcipelago Toscano e riveste una grande importanza dal punto di vista naturalistico. L'area retrostante è storicamente utilizzata per scopi agricoli e ancora oggi, nonostante il forte sviluppo turistico, riveste un ruolo strategico per la presenza di attività agricole di qualità. Al termine, visita al Ristoro Agricolo Orti di Mare per conoscere le produzioni a km0 e fare tutti insieme una gustosa merenda.

Ritrovo: ore 17 CEA di Lacona – Durata 3 ore

Difficoltà: facile – Evento su prenotazione € 10.



Snorkeling allo Scoglietto con Guida Parco

Ogni venerdì dal 17 giugno al 9 settembre

Snorkeling condotto da una Guida Parco nell'ambito del progetto "Rete natura 2000". Un'occasione per scoprire la biodiversità marina nella zona di tutela integrale all'interno del sito dello Scoglietto di Portoferraio. Incontro con la Guida presso l'hotel Airone, di Portoferraio. Verifica dell'attrezzatura dei partecipanti e della loro preparazione tecnica. Su richiesta sarà fornita l'attrezzatura. Spostamento con gommone aperto verso lo Scoglietto, dove sarà svolta attività di snorkeling della durata di circa 50 minuti.

Su prenotazione, attività ed eventuale fornitura dell'attrezzatura, gratuita.

Ritrovo: ore 17 Hotel Airone presso sede del diving

Località Le Terme, Portoferraio – Durata: 2 ore.



E... state nel Parco Junior

Attività per bambini all'isola d'Elba

Laboratori gratuiti di biologia marina con Guida Parco direttamente sulle spiagge dell'Elba

Il mercoledì e il venerdì dalle 9:30 alle 11:30

15 giugno Enfola

17 giugno Campo all'Aia

22 giugno La Foce

24 giugno Patresi

29 giugno Innamorata

1 luglio Pomonte

6 luglio La Fenicia

8 luglio Patresi

13 luglio Cala Seregola

15 luglio Chiessi

20 luglio Sant'Andrea

22 luglio Patresi

27 luglio Le Prade

29 luglio Sant'Andrea

3 agosto Seccheto

5 agosto Patresi

10 agosto Straccoligno

12 agosto Pomonte

17 agosto Il Bagno

19 agosto Patresi

24 agosto Nisportino

26 agosto Chiessi

31 agosto Barbarossa

2 settembre Patresi

7 settembre Le Ghiaie

9 settembre Campo all'Aia

Isola d'Elba

Walking Festival

Camminare in autunno



Isola d'Elba

SABATO 24 SETTEMBRE

Geoexperience. Rocce, faglie e minerali: i veri protagonisti dell'Isola d'Elba

Un percorso attraverso i processi geologici all'origine delle peculiarità geologico-minerarie dell'Elba orientale e che fanno di quest'isola un unicum per la varietà di rocce e minerali di ferro in tutta l'area mediterranea. Un percorso che dalle località di Reale-Terra Nera, fino alle sponde della baia di Barbarossa (Porto Azzurro), permetterà di analizzare gli affioramenti di minerali e rocce che si sono formati a seguito di processi geologici legati all'apertura del Tirreno settentrionale ed avvenuti nella crosta terrestre circa 7-5 milioni di anni fa. Processi che hanno contribuito alla configurazione del quadro geologico-minerario dell'Isola d'Elba. Ritrovo: ore 17 Porto Azzurro, Spiaggia di Barbarossa – Durata: 3 ore – Difficoltà: facile. Evento su prenotazione, gratuito.

DOMENICA 25 SETTEMBRE

Camminando sul fondale di un antico oceano

Escursione al Volterraio accompagnati dal geologo, per godere di una splendida vista panoramica ed osservare rocce che sono i resti di antichi fondali oceanici oramai scomparsi. Visita alla Fortezza. Ritrovo: ore 16 Volterraio, parcheggio delle Casermette. Durata: 3 ore. Difficoltà: media. Prenotazione obbligatoria. Costo € 20, **riduzioni vedi pag. 29**.

SABATO 1 OTTOBRE

Conoscere Mola

Soltanto nell'ultimo secolo, la Terra ha dovuto dire addio al 64% delle zone umide. Per approfondire la conoscenza di queste autentiche "spugne" di CO2, visiteremo la Zona Umida di Mola dove i volontari di Legambiente ci proporranno diverse attività di approfondimento. Ritrovo: ore 15 Aula Verde Blu, Località Mola
Durata 2 ore – Difficoltà: facile. Evento su prenotazione, gratuito.



LEGAMBIENTE

Circolo Arcipelago Toscano

DOMENICA 2 OTTOBRE

Pianeta Terra. Come nascono i sassi?

Laboratorio di ceramica con Alfredo Gioventù. I partecipanti saranno accompagnati a produrre manufatti ed opere in argilla (piccoli sassi-ciondolo e pannellini decorativi) che riproducono i processi di formazione delle rocce e ne danno una interpretazione personale ed espressiva. Sperimentaremo le qualità plastiche e scopriremo i diversi colori delle argille per catturare, riprodurre e rendere visibile l'estetica intrinseca del mondo minerale.

Ritrovo: CEA Lacona ore 14 – Durata: 2 ore.

Evento su prenotazione, € 10.



GIOVEDÌ 6 OTTOBRE

Giornata Internazionale della Geodiversità

In occasione della prima ricorrenza di questa importante celebrazione, istituita nel corso del 2021 dall'Unesco, il Parco proporrà una conferenza digitale di argomento geologico. Per informarsi e partecipare contattare Info Park.

SABATO 8 OTTOBRE

Pianeta Terra. Geoexperience. I depositi eolici di Cala Mandriola

Nei pressi del ristoro, si lascia l'auto e si intercetta una strada forestale che attraversa per tutta la sua lunghezza una fitta macchia mediterranea sino a raggiungere, dopo più di 1 km, il mare in località Cala Mandriola. In questo tratto di costa affiorano peculiari depositi quarzoarenitici di origine eolica, perlopiù sabbie, accumulate dal vento. Queste in particolare sono relitti di antichi sistemi di dune costiere, che attualmente si rinvengono in diverse altre località delle coste elbane. La loro origine è testimoniata dalle strutture sedimentarie che è possibile leggere al loro interno, qui, infatti, i singoli strati sono spessi da 5 a 25 mm e mostrano inclinazioni variabili tra i 20° ed i 25°, misure compatibili con quelle dei fianchi delle dune. È interessante notare che questi depositi sono, in parte, sommersi dal mare, denunciando con ciò una loro formazione in periodi in cui il livello marino era più basso dell'attuale, in coincidenza con le ultime fasi glaciali.

Ritrovo: area di sosta del Ristoro dell'Amandolo, Cavo

Durata 4 ore – Difficoltà: media.

Evento su prenotazione, gratuito.



DOMENICA 9 OTTOBRE

Pianeta Terra. Laboratorio "Tra le righe"

Visita alla spiaggia di Colle Palombaia e introduzione all'unicità della forma e delle righe di ciascun sasso in relazione alla sua storia geologica. Raccolta fotografica dei sassi scelti dai partecipanti: costruzione di un elaborato grafico a partire dalle righe bianche sui sassi grigi e creazione di un racconto. Un laboratorio condotto dai professionisti dell'Opificio Ceramico Alfredo Gioventù per sviluppare la capacità di raccontare e raccontarsi attraverso il patrimonio naturale. Ritrovo: ore 16 Spiaggia Colle di Palombaia, Campo nell'Elba - Durata: 3 ore. Su prenotazione, € 10.

SABATO 15 OTTOBRE

Somareria dell'Elba: c'era una volta un'isola

Visita del piccolo museo "C'era una volta un'isola", approccio sensoriale al somaro nel suo recinto, prove di conduzione del somaro in mezzo all'oliveta. Escursione immersi nell'evoluzione della macchia mediterranea fino a raggiungere un magnifico bosco di lecci, percorrendo un fresco sentiero. Su prenotazione, adulti € 20, ragazzi 5-12 anni € 10 - gratuito bambini 0-4 anni. Due turni: ore 10:00 e 15:00 Marina di Campo, Somareria - Durata: 3 ore.

DOMENICA 16 OTTOBRE

Tarta aperitivo

Chiusura della stagione di nidificazione. Evento di incontro fra tutti i volontari impegnati nel monitoraggio delle spiagge e dei nidi, ma aperto a tutti gli amanti delle tartarughe marine. Ritrovo: ore 15 Aula Verde e Blu, Mola – Durata: 2 ore. Evento gratuito, su prenotazione.

SABATO 22 OTTOBRE

Sentiero del Gusto di Rio

Il GustoSentiero di Rio ha inizio dalla Casa Parco di Rio nell'Elba, antico comune minerario di origine medioevale e si inoltra nella storica Valle dei Mulini: lungo il sentiero è possibile vedere i resti di alcuni dei 22 Mulini e dei relativi bottacci, alcuni dei quali ancora utilizzati per la coltivazione di orti familiari. Proseguendo si giunge alle pendici del Monte Fico dove i coltivi, alternati a complessi di macchia mediterranea, sono destinati alla viticoltura. E' prevista una sosta presso l'Azienda Agricola Le Sughere del Montefico con visita alla cantina e alla barriqueria e descrizione dei processi di vinificazione.

Ritrovo: ore 14 Casa del Parco di Rio – Durata: 3 ore

Difficoltà: facile. Evento su prenotazione, gratuito.



DOMENICA 23 OTTOBRE

Festa della Castagna a Marciana

Passeggiare nel bosco autunnale, immersi tra i colori, per individuare le sagome dei grandi viventi, osservare il loro portamento, toccarne la corteccia, sentire gli odori che li distinguono, provare a misurarli, abbracciarli, considerare le relazioni che ciascuno crea con gli esseri vicini. Distinguere il codice di comunicazione che instaurano con gli animali. Un percorso di ecologia guidato per imparare ad osservare e considerare i grandi vegetali come vera fonte di vita per ogni essere vivente, un patrimonio unico che va preservato. Ritrovo: Casa del Parco Marciana ore 15 – Durata: 2 ore – Difficoltà: facile. Su prenotazione, gratuito.

DOMENICA 30 OTTOBRE

Festa della Castagna a Poggio

Trekking a San Cerbone. L'escursione inizia a Marciana in leggera salita all'ombra di magnifici alberi lungo il sentiero che attraversa un bellissimo bosco di castagni e conduce al Romitorio di San Cerbone, costruito nel 575 in onore del santo. Nei pressi del romitorio è possibile visitare la grotta ove dimorò il santo. Ritorno a Poggio lungo la mulattiera immersa nel bosco di castagni vicino alla sorgente della Fonte Napoleone. Difficoltà: medio/facile. Ritrovo: ore 10 Marciana, Parcheggio Cabinovia – Durata: 3 ore – Evento su prenotazione, gratuito.

Inverno nel Parco

laboratori e attività

DOMENICA 27 NOVEMBRE

Trekking delle Vie del Granito

Il percorso, particolarmente interessante dal punto di vista storico ed archeologico, si snoda sulle pendici sud orientali del massiccio del Monte Capanne. In quest'area sono presenti diversi antichi manufatti in granito e siti preistorici, visibili percorrendo una ramificata rete sentieristica. Il viaggio indietro nel tempo parte da San Piero, dove gli ultimi scalpellini sono ancora impegnati nelle attività di estrazione del granito e si conclude, con un itinerario ad anello, nella stessa località. A questa immersione nella storia faranno da cornice panorami maestosi, con le isole di Pianosa e Montecristo all'orizzonte. Ritrovo: ore 10 parcheggio del campo sportivo, San Piero – Durata: 3 ore – Difficoltà: facile. Su prenotazione, € 8, ridotto 5-12 anni € 4, gratuito 0-4 anni.

SABATO 17 DICEMBRE

Le birre dell'Arcipelago

Le isole dell'Arcipelago vantano alcune interessanti produzioni di birra, sia all'isola d'Elba sia a Capraia. I produttori ci accompagneranno nella degustazione spiegando come nascono queste bevande e come possono rispecchiare, nei loro sapori, i caratteri delle nostre isole. Ritrovo: Forte Inglese ore 16 – Durata: 2 ore. Su prenotazione, € 5.

Le escursioni si prenotano on line su parcoarcipelago.info/elba



Avenza Maps

Scaricando l'applicazione gratuita, sulla piattaforma di Avenza Maps, è disponibile la carta ufficiale dei sentieri dell'Elba



Isola d'Elba







Pianosa

Calendario 2022

infoPark



CASA DEL PARCO DI PIANOSA

L'edificio di proprietà demaniale, è stato restaurato grazie a fondi messi a disposizione dal Ministero dell'Ambiente e accoglie i visitatori che sbarcano sull'isola. Qui le Guide Parco forniscono informazioni relative alle visite e alle escursioni programmate quotidianamente. Nella Casa del Parco è attivo un bookshop con materiale informativo, gadgets e pubblicazioni relative alle isole dell'Arcipelago Toscano.

Tel. 0565 908231

Dal 15 marzo al 31 ottobre: dal lunedì alla domenica 11:00-16:30



MUSEO DELLE SCIENZE GEOLOGICHE E ARCHEOLOGICHE DELL'ISOLA DI PIANOSA



Per la prima volta campioni di rocce, fossili e reperti archeologici, i veri tesori di Pianosa, vengono mostrati laddove sono stati rinvenuti, grazie ad un'esposizione permanente sull'isola. La mostra svela la storia di Pianosa a partire dalle rocce più antiche risalenti a circa 19 milioni di anni fa fino ai depositi dell'ultimo periodo glaciale, e ripercorre le tracce dell'uomo dal Paleolitico Superiore fino all'età romana e al Medioevo. L'abbondante presenza di fossili e la presenza dei primi abitanti sono strettamente legati all'evoluzione geologica e paleogeografica della "non isola" per arrivare all'isola che conosciamo oggi. La storia di questo prezioso e affascinante fazzoletto di terra è narrata tramite pannelli esplicativi, video e laboratori didattico/divulgativi. Visite guidate: prenotazioni presso Casa del Parco Pianosa oppure online su prenotazioni: parcoarcipelago.info. Ingresso € 5 – ridotto € 3 ragazzi 5-12 anni e per chi ha acquistato un servizio guidato del Parco Nazionale a Pianosa – gratuito disabili e loro accompagnatori e bambini 0-4 anni.



CATACOMBE DELL'ISOLA DI PIANOSA



Il complesso catacombale paleocristiano, che comprende circa 700 sepolture scavate nella pietra, è ubicato nel settore orientale dell'isola e all'interno del paese di Pianosa. Il cimitero presenta tutte le caratteristiche morfologiche e monumentali che connotano le altre catacombe scavate, nel corso della Tarda Antichità, nei vari centri dell'Italia peninsulare e insulare, conferendo peraltro alla Toscana il ruolo di regione più settentrionale in cui sono stati riconosciuti monumenti funerari con caratteristiche di questo tipo. La catacomba, la cui realizzazione deve essere genericamente riferita alla seconda metà del III secolo d.C. con un utilizzo protratto almeno fino al V secolo ed è affidata in gestione all'Ente Parco da parte della Commissione Pontificia di Archeologia Sacra. Visite guidate: prenotazioni presso Casa del Parco Pianosa oppure on line su parcoarcipelago.info. Ingresso € 5 – ridotto € 3 ragazzi 5-12 anni e per chi ha acquistato un servizio guidato del Parco Nazionale a Pianosa – gratuito disabili e loro accompagnatori e bambini 0-4 anni.



LA CASA DELL'AGRONOMO DELL'ISOLA DI PIANOSA



Costruita nel periodo cosiddetto Ponticelliano – Ponticelli fu Direttore del carcere di Pianosa tra il 1871 e il 1881 – e certamente terminata prima del 1875, come documenta una stampa che reca questa data e che mostra l'edificio portato a compimento, la Casa dell'Agronomo non fu edificata, in realtà, per il solo Agronomo, figura che in effetti vi risiedeva, ma anche per ospitare altri dipendenti della Colonia Penale Agricola. Si tratta certamente di uno degli edifici più pregevoli dell'intera isola, edificato, in base al gusto dell'epoca, in stile eclettico, con elementi decorativi che si ritrovano in diversi fabbricati dell'isola quali il Forte Teglia e il Palazzo della Specola. Per l'edificazione della casa dell'Agronomo sono stati utilizzati blocchi di pietra locale e mattoni provenienti da una fornace anticamente attiva sull'isola. La struttura architettonica dell'edificio è composta da due piani fuori terra ed è caratterizzata da un corpo centrale costituito da una torre in cui è situata la scala che porta ai vari piani dell'edificio. I paramenti originali della facciata, che presentavano aree intonacate e dipinte, sono stati recuperati dal restauro, come anche le colonnine di coronamento che incorniciavano il tetto. Restaurata grazie ad un impegnativo progetto curato e finanziato dal Parco Nazionale Arcipelago Toscano, l'edificio sarà prossimamente restituito alla fruizione e ospiterà una struttura espositiva all'interno della quale, grazie anche a strumenti conoscitivi multimediali, sarà possibile andare alla scoperta della storia e delle caratteristiche ambientali dell'isola di Pianosa.



Isola di Pianosa

Walking Festival

Primavera



Isola di Pianosa

LUNEDI' 18 APRILE

Escursione trekking. Il riposo dei Pianosini

La storia dell'Isola di Pianosa può essere raccontata anche attraverso un percorso inconsueto. Nell'area del paese - e non solo - esistono ancora moltissime tracce dei luoghi nei quali gli abitanti dell'Isola hanno trovato nei secoli il loro "riposo", quello eterno. Dalla preistoria fino ad oggi sono innumerevoli le testimonianze del passaggio umano su Pianosa e ricostruirne un percorso attraverso i luoghi di sepoltura aiuta a capire l'evoluzione delle vicende umane su questo territorio. Trekking che partendo dal Museo delle Scienze Geologiche e Archeologiche, analizza le sepolture preistoriche documentate all'interno del Museo, da quella preistorica, alla romana, alla medievale, per poi sostare alle catacombe e visitare, infine, il cimitero civile. Ritrovo: ore 11:30 Casa del Parco di Pianosa – Durata: 2 ore 30' – difficoltà: facile. Evento gratuito su prenotazione.

DOMENICA 24 APRILE

In bici nella Colonia Penale Agricola

Pianosa è sempre stata sfruttata per il suo potenziale agricolo anche quando era disabitata e infestata dai pirati. Con l'istituzione del carcere, si creò un sistema economico circolare nel quale i prodotti venivano utilizzati per il sostentamento e le esigenze della Colonia stessa, quando non erano anche esportati ad altri istituti. La figura dell'Agronomo e del personale tecnico necessario alla gestione di questa grande "fattoria" di dieci chilometri quadrati era fondamentale, tanto importante quanto quella del Direttore e del Medico. Ripercorriamo la storia agricola dell'isola, accompagnati dalla storica Ilaria Monti, attraverso un'escursione in bicicletta all'interno della Colonia: il pollaio, il porcile, le stalle, i vecchi impianti di frutteti o vigneti. Ritrovo: ore 11:30 Casa del Parco di Pianosa – Durata: 2 ore e 30' – Difficoltà: media. Il percorso è riservato ai maggiori di 12 anni. Evento gratuito su prenotazione.

SABATO 30 APRILE

Lungo i sentieri della Linea Gotica

Un po' in tutta Italia stanno nascendo percorsi visita che collegano postazioni militari o strade utilizzate nei periodi di guerra. Anche Pianosa, nel suo piccolo, può offrire l'opportunità di creare un breve sentiero che unisce le sette postazioni militari ancora rimaste nella zona del paese, fatte costruire dai Tedeschi tra il settembre 1943 e il giugno 1944, alcune delle quali offrono viste panoramiche uniche. Insieme a Fausto Foresi dell'Associazione per la Difesa dell'isola di Pianosa e alla storica Ilaria Monti, trekking guidato nell'area del paese, dove sono visibili ancora oggi molte postazioni militari come il bunker, la polveriera e la stazione radio. Al termine, visita alla mostra fotografica allestita dall'Associazione, dove è possibile prendere visione di numerose foto dell'epoca del secondo conflitto mondiale. Ritrovo: ore 11:30 Casa del Parco di Pianosa – Durata: 2 e 30' ore – Difficoltà: media. Evento gratuito su prenotazione.

Escursioni a Pianosa

Escursioni giornaliere lungo gli itinerari indicati esclusivamente accompagnati da guida autorizzata. L'accesso al paese e della spiaggia di Cala Giovanna è libero. Non è possibile introdurre animali da affezione o compagnia ad esclusione dell'area del paese, tenuti al guinzaglio (**vedi pag. 63**). Le escursioni sono previste tutti i giorni dal 15 marzo al 31 ottobre.



SNORKELING

Pinne, maschera e boccaglio per osservare la flora e la fauna marina lungo un tratto di costa ricco di biodiversità. Ideato per piccoli gruppi di visitatori che potranno ammirare un ambiente marino integro come solo un'area protetta può garantire. Durata: 1 ora e 30' (in acqua 50 minuti circa). Lunghezza: 1 km circa. € 15. Età minima 14 anni. I minori devono essere accompagnati da almeno un genitore o adulto responsabile. Obbligo di autorizzazione e manleva per i minori.



VISITA DEL PAESE

Una passeggiata tra le suggestive strutture del borgo di Pianosa per conoscere la storia e le abitudini delle comunità che qui hanno vissuto, in un percorso storico che va dall'età della pietra agli insediamenti ottocenteschi con visita dei suggestivi locali delle antiche cantine. Durata: 1 ora e 30'. € 5, esenti bambini 0-4 anni.



VISITA DEL PAESE CON CATAcombe E MUSEO

Il borgo di Pianosa, abitato fino alla dismissione del carcere (1997) rappresenta la memoria storica dell'isola; segnata dalla presenza del lungo muro in cemento armato (realizzato dal generale Carlo Alberto Dalla Chiesa nel 1970) che taglia l'isola in due: la zona del centro abitato e l'area ex-penitenziaria. La visita permette di scoprire, oltre al suggestivo e spettacolare complesso catacombale paleocristiano (IV secolo d.C.), la storia degli edifici più belli e antichi: il Forte Teglia di età napoleonica, il palazzo Specola, i locali della ex direzione carceraria (che oggi ospitano, la mostra fotografica "Pianosa com'era" gestita dall'Associazione per la Difesa dell'Isola di Pianosa) le mura merlate intorno al vecchio porto, segnate da cupole, archi, bifore, la casa dell'Agronomo, e i molti edifici destinati un tempo ad uso abitativo della popolazione residente; l'itinerario prevede anche la visita al Museo delle Scienze Geologiche ed Archeologiche dove i veri tesori di Pianosa, campioni di rocce, fossili e reperti archeologici, vengono mostrati laddove sono stati rinvenuti, grazie ad un'esposizione permanente. Durata: 2 ore. € 15; € 8 (5-12 anni), esenti bambini 0-4 anni.



VISITA GUIDATA IN CARROZZA

Un mezzo lento e dolce per vivere la natura, le bellezze e il fascino dell'isola. L'escursione attraversa le diramazioni dell'ex carcere e gli Orti di Pianosa, con alcune soste per ammirare il panorama. € 20 adulti, € 14 ragazzi 5-12 anni, esenti bambini 0-4 anni. Durata: 1 ora e 30'.



Isola di Pianosa



TREKKING NATURALISTICO

Trekking facile nella zona sud-est. Percorso ad anello parzialmente all'ombra, che permette di osservare vecchie strutture carcerarie, scoprendo le emergenze naturalistiche dell'isola, la sua storia geologica e archeologica. Durata: 2 ore - Obbligatorie scarpe chiuse o sandali trekking. € 10; € 5 ridotto 5 - 12 anni, gratis 0-4 anni.



VISITE GUIDATE IN BUS

Comodamente seduti in bus lungo le solitarie strade sterrate di Pianosa per scoprirne la natura e l'antica storia agricola e carceraria. Durata: 1 ora e 15'. € 20 adulti, € 14 ragazzi 5 - 12 anni, esenti bambini 0-4 anni.



SEA KAYAK

In kayak (sit on top), alla scoperta della costa orientale dell'isola, partendo dalla spiaggia di Cala Giovanna. Un'occasione straordinaria per navigare nelle acque dell'area protetta, lungo spettacolari coste e scogliere dell'isola. Durata: 2 ore. € 25. Età minima 14 anni. Obbligo di autorizzazione e manleva per i minorenni che devono essere accompagnati da un adulto responsabile. Obbligatorio indossare le dotazioni di sicurezza.



MOUNTAIN BIKE

Su strade e sentieri pianeggianti fino alla diramazione del Marchese, all'estremo nord dell'isola, per un affaccio sulla splendida baia del Porto Romano; poi lungo le falesie della costa occidentale e presso le diramazioni della colonia penale. Durata: 2 ore. Lunghezza: 11 km. € 15. Età minima 12 (no bambini con seggiolino). Obbligo di autorizzazione e manleva per i minorenni che devono essere accompagnati da un adulto responsabile. Obbligo di indossare il casco e calzature idonee.



ALL'ALBA E AL TRAMONTO

Escursioni trekking, mountain bike, kayak e snorkeling, all'alba e al tramonto, per chi pernotta sull'isola: il tipo di visita viene stabilito secondo un calendario disponibile presso la Casa del Parco.

Le escursioni si prenotano on line
segui il link e il qr
parcoarcipelago.info/pianosa



Isola di Pianosa

FORTUNATA, LA PRIMA BOTTEGAIA DI PIANOSA VISITA ANIMATA NEL BORGO

Pianosa ha una parte di storia sconosciuta ai più. Chi dice Pianosa pensa ai pirati, a Napoleone o al carcere, ma ci sono stati venti anni, durante il governo granducale, nei quali fu tentata un'impresa industriale agraria attraverso speculazioni di privati che il Granduca promosse e incoraggiò. L'attività consente di conoscere questo periodo storico attraverso una visita animata nel paese ambientata negli anni '30 del 1800. Un personaggio dell'epoca realmente vissuto accompagnerà i partecipanti (i futuri coloni dell'isola) a visitare il paese che non c'è e che attende di essere riabitato, coltivato e vissuto. La storia e le curiosità, le grotte, le catacombe e i primi edifici costruiti in quel tempo verranno raccontati e descritti con ironia e leggerezza. Al termine, piccola degustazione con vino locale.

Durata 1 ora e 30' - € 13 (compreso ingresso catacombe), € 8 (5-12 anni), gratuito 0-4 anni. Visita guidata disponibile nella formula "Alba e tramonto" per chi soggiorna sull'isola. Per il **calendario delle visite rivolgersi alla Casa del Parco di Pianosa.**

Immersioni a Pianosa



Nella fascia di mare protetta il Parco Nazionale ha reso disponibili alcune boe di attracco per consentire l'immersione e la fruibilità sostenibile dei percorsi subacquei. E' possibile prenotare ed effettuare le immersioni rivolgendosi esclusivamente ad uno dei diving autorizzati il cui elenco è consultabile alla pagina [islepark-pianosa-immersioni](#) e tramite il qr qui accanto. Per informazioni Info Park 0565 908231.



Raggiungere l'Isola di Pianosa

Collegamento marittimo giornaliero - Motonave di linea Aquavision

Permette di raggiungere Pianosa partendo dall'isola d'Elba (Marina di Campo) e in alta stagione anche da Piombino.

Andata: Piombino 8:30 – Marina di Campo 10:00 – arrivo a Pianosa 10:45

Pianosa 17:00 – Marina di campo 17:45 – arrivo a Piombino 19:30

Ritrovo e ritiro biglietti a Marina di Campo 30/45 minuti prima della partenza (Info point, Piazza dei Granatieri, Marina di Campo). Biglietteria Aquavision tel. 0565 976022

Collegamento settimanale (martedì) - Traghetto Toremar

con partenza da Piombino e scalo a Rio Marina.

Andata: Piombino 08:20 - Rio Marina 09:20 – arrivo a Pianosa 11:10

Ritorno: Pianosa 14:10 - Rio Marina 16:00 – arrivo a Piombino 17:10

Biglietteria Toremar di Rio Marina tel. 0565 960131

Isola di Pianosa

Walking Festival

Autunno



Isola di Pianosa

SABATO 1 OTTOBRE

Escursione bike. Il riposo dei Pianosini

La storia dell'Isola di Pianosa può essere raccontata anche attraverso un percorso inconsueto. Nell'area del paese - e non solo - esistono ancora moltissime tracce dei luoghi nei quali gli abitanti dell'Isola hanno trovato nei secoli il loro "eterno riposo". Dalla preistoria fino ad oggi sono innumerevoli le testimonianze del passaggio umano su Pianosa e ricostruirne un percorso attraverso i luoghi di sepoltura aiuta a capire l'evoluzione delle vicende umane su questo territorio. Escursione in bicicletta che ci consentirà, partendo dalle sepolture tardo antiche delle Catacombe, di raggiungere gli altri due "luoghi di riposo" dei Pianosini, il Cimitero Civile e quello dei Cronici. Ritrovo: ore 11:30, Casa del Parco di Pianosa - Durata: 3 ore – difficoltà: media. Riservato ai maggiori di anni 12. Evento gratuito su prenotazione.

DOMENICA 2 OTTOBRE

Settimana del Pianeta Terra. Geo-experience. A spasso fra i fossili di Pianosa

Pianosa è l'unica fra le isole dell'Arcipelago Toscano ad essere completamente costituita da rocce sedimentarie fossilifere. Lungo le sue coste è possibile incontrare giacimenti più o meno ricchi. Il percorso trekking si snoda dal Paese lungo la litoranea della Costa Est, qui visiteremo i resti di una Cava di calcare, dove i fossili emergono dai vecchi tagli artificiali. Poi raggiungeremo la Grotta di Cala di Biagio nota per i resti di cervi e per l'affascinante storia scritta nelle rocce e nei sedimenti che la formano. Uno sguardo panoramico da Punta Secca sul Golfo di Cala Giovanna e sulla Scola per poi proseguire verso Cala del Bruciato dove ammireremo il panorama dopo aver fatto una breve sosta lungo la costa in un tratto suggestivo e ricco in fossili. Per il rientro si attraverserà un tratto all'interno dell'isola passando dagli Orti (ex pollaio) che nasconde un altro splendido affioramento fossilifero.

Ritrovo: Casa del Parco di Pianosa ore 11:30

Durata: 5 ore con sosta breve per il pranzo - Difficoltà: facile.

Evento gratuito su prenotazione.



SABATO 15 OTTOBRE

Pianosa Geobike dall'Est all'Ovest

Dal paese, dopo una breve introduzione geologica, ci si dirige verso il centro dell'Isola. Qui, una sosta breve è dedicata alla ex Diramazione di Massima Sicurezza e un'altra alla Torre di Babele, uno dei punti più alti dell'isola (quasi 30 m!), da cui godere un panorama a 360°. Ripresa la bici ci dirigiamo verso ovest: dopo un'occhiata al Cimitero dei Cronici, raggiungeremo la Spianata dei Fossili. Lasciate le bici, un affaccio sulla falesia che guarda l'Elba e la Corsica precederà un breve percorso a piedi lungo uno degli affioramenti fossiliferi più suggestivi dell'isola. Da qui cominceremo a rientrare seguendo un tratto della costa verso nord fino ai banchi a *Isognomon maxillatus* della Lavanderia Vecchia, per poi rientrare in direzione Semboello, dove un'ultima e breve sosta è dedicata ai livelli a Brachiopodi visibili in un taglio lungo strada. Da qui, in meno di dieci minuti si rientra in paese. Ritrovo: ore 11:30 Casa del Parco di Pianosa – Durata: 4 ore con pranzo al sacco – Difficoltà: media – Riservato ai maggiori di anni 12. Evento gratuito su prenotazione.

Isola di Pianosa





- | | | |
|---|--|---|
| 1 Info Park - Info point | 4 Ristorante - Bar
<i>Restaurant - Bar</i> | 9 Imbarchi molo Teglia
<i>Ferry boarding pier</i> |
| 2 Museo delle Scienze
<i>Science museum</i> | 5 Hotel Milena | 10 Bagno di Agrippa
<i>Bath of Agrippa</i> |
| 3 Catacombe / <i>Catacombs</i> | 6 Casa dell'Agronomo
<i>The Agronomist House</i> | 11 Spiaggia di Cala Giovanna
<i>Cala Giovanna beach</i> |
| | 7 Forte Teglia
<i>Teglia Fort</i> | 12 Muro Dalla Chiesa
<i>Dalla Chiesa wall</i> |
| | 8 Mostra fotografica
Ass.ne Difesa di Pianosa
<i>Photo exhibition
Pianosa Defense Association</i> | 13 Area consentita ai cani
<i>Area allowed for dogs</i> |



Montecristo

Calendario 2022

Alla scoperta dell'isola del tesoro

Montecristo è Riserva Naturale dello Stato inserita all'interno del Parco Nazionale. Le visite sull'isola sono contingentate e sono rese possibili grazie all'accordo tra il Parco Nazionale e il Reparto Carabinieri Biodiversità di Follonica. Le escursioni si prenotano direttamente on line dal sito parcoarcipelago.info/montecristo

Raggiungere l'isola

Grazie ai collegamenti previsti dal Parco si raggiunge l'isola per le escursioni giornaliere partendo dal porto indicato in base al calendario disponibile sul sito di prenotazione. La possibilità di accesso (sbarco e visita del museo) con imbarcazioni private viene regolamentata e gestita dal Reparto Carabinieri Biodiversità di Follonica. Tel. 0566 40673.

Le escursioni guidate

Le escursioni giornaliere sono effettuate lungo gli itinerari indicati di seguito. E' necessario essere forniti di acqua e di pranzo al sacco. E' obbligatorio essere dotati di calzature adeguate: scarponcini trekking con suola scolpita e caviglia alta, oltreché di abbigliamento comodo e adeguato per le attività escursionistiche. In mancanza di calzature adeguate, a giudizio delle Guide, potrebbe essere negata la partecipazione alla visita. E' fatto divieto assoluto di balneazione. Costo escursione € 130 (€ 60 residenti nell'Arcipelago Toscano, 100 posti disponibili ogni anno). Costi comprensivi di trasporto marittimo a/r, servizio guidato. Età minima dei partecipanti 12 anni. In caso di condizioni meteo avverse saranno proposte



- A** Cala Maestra - Belvedere – Villa Reale Lunghezza: m 2.031 - Difficoltà: media - Durata: 2 ore
- B** Cala Maestra – Monastero – Villa Reale Lunghezza: m 3.110 - Difficoltà: elevata - Durata: 3 ore
- C** Cala Maestra - Villa Reale – EcoMuseo Lunghezza: m 2.000 - Difficoltà: facile - Durata: 2 ore

CASOTTO DEI PESCATORI

Nel quadro dei Progetti Life è stata recuperata la struttura denominata Casa dei Pescatori che, presidiata dagli uffici dei Carabinieri Forestali, funziona da centro visite e informazioni.



Museo Naturalistico

L'isola di Montecristo offre a chi ha l'opportunità di visitarla anche l'esperienza di scoperta all'interno del rinnovato Museo. La piccola sala didattica, il cui allestimento è stato completato nel corso del 2021, propone contenuti relativi alla flora, alla fauna, alla storia e all'archeologia dell'isola, attraverso pannelli esplicativi, reperti e strumenti multimediali che offrono piacevoli occasioni di approfondimento.

Calendario delle visite

Sabato 19 marzo

Partenza da Piombino con scalo a Porto Azzurro

Domenica 20 marzo

Partenza da Piombino con scalo a Porto Azzurro

Sabato 26 marzo

Partenza da Piombino con scalo a Porto Azzurro

Domenica

27 marzo

Partenza da Piombino con scalo a Porto Azzurro

Sabato 2 aprile

Partenza da Piombino con scalo a Porto Azzurro

Domenica 3 aprile

Partenza da Piombino con scalo a Porto Azzurro

Sabato 9 aprile

Partenza da Piombino con scalo a Porto Azzurro

Domenica 10 aprile

Partenza da Piombino con scalo a Porto Azzurro

Sabato 21 maggio

Partenza da Piombino con scalo a Porto Azzurro

Domenica 22 maggio

Partenza da Piombino con scalo a Porto Azzurro

Sabato 28 maggio

Partenza da Piombino con scalo a Porto Azzurro

Domenica 29 maggio

Partenza da Piombino con scalo a Porto Azzurro

Sabato 4 giugno

Partenza da Piombino con scalo a Porto Azzurro

Domenica 5 giugno

Partenza da Piombino con scalo a Porto Azzurro

Sabato 11 giugno

Partenza da Piombino con scalo a Porto Azzurro

Isola di Montecristo

Venerdì 17 giugno

Partenza da Porto S. Stefano con scalo a Giglio Porto

Domenica 4 settembre

Partenza da Piombino con scalo a Porto Azzurro

Venerdì 9 Settembre

Partenza da Porto S. Stefano con scalo a Giglio Porto

Domenica 11 settembre

Partenza da Piombino con scalo a Porto Azzurro

Sabato 17 settembre

Partenza da Piombino con scalo a Porto Azzurro

Domenica 18 settembre

Partenza da Piombino con scalo a Porto Azzurro

Sabato 24 settembre

Partenza da Piombino con scalo a Porto Azzurro

Domenica 25 settembre

Partenza da Piombino con scalo a Porto Azzurro



Avenza Maps


Scaricando l'applicazione gratuita, sulla piattaforma di Avenza Maps, è disponibile la carta ufficiale dei sentieri di **Montecristo**



Montecristo

Museo Naturalistico

Casotto dei Pescatori



Gorgona



Calendario 2022

Con il Parco sull'isola proibita

Gorgona è inserita nel Parco Nazionale ed è sede di un penitenziario, per cui le visite sono contingentate e rese possibili grazie all'accordo tra l'Ente Parco e l'Amministrazione Penitenziaria. Le escursioni si prenotano direttamente on line dal sito:

parcoarcipelago.info/gorgona

Raggiungere l'isola

L'isola si raggiunge partendo da Livorno con collegamento marittimo di linea Toremar. Per informazioni su costi e calendario delle visite Info Park: Tel. 0565 908231.

Le escursioni guidate

Costo € 45 intero - € 36 ragazzi dai 5 ai 12 anni - gratuito bambini da 0 a 4 anni. Il costo è comprensivo di trasporto marittimo a/r, ticket di accesso all'area protetta, servizio Guida. L'escursione trekking inizia dal terrazzo del Belvedere, raggiunge la Torre Nuova (che è di origine medicea e si trova nella parte alta del paese, a protezione del porto) utilizzando le strade sterrate realizzate dalla Amministrazione Penitenziaria. Si raggiunge Punta Paratella, da cui è possibile effettuare una sosta con un affaccio magnifico su Cala Maestra. Si raggiungono poi il piccolo cimitero storico dell'isola e la Rocca Vecchia, la più antica fortificazione dell'isola, di epoca pisana.

Itinerario escursionistico parzialmente all'ombra. Lunghezza: 6 km – Dislivello: 250 m – Durata: 3 ore – Difficoltà: medio - facile.

Marzo

Sabato 19
Sabato 26

Aprile

Sabato 2
Sabato 9
Sabato 16
Sabato 23
Lunedì 25
Sabato 30

Maggio

Lunedì 2
Sabato 7
Sabato 14
Sabato 21
Lunedì 23
Sabato 28
Lunedì 30

Giugno

Sabato 4
Lunedì 6
Sabato 11
Sabato 18
Lunedì 20
Sabato 25

Luglio

Sabato 2
Sabato 9
Sabato 16
Sabato 23

Settembre

Sabato 3
Sabato 10
Lunedì 12
Sabato 17
Sabato 24

Ottobre

Sabato 1
Sabato 8
Sabato 15

Calendario delle visite



Capraia

Calendario 2022

CENTRO DI EDUCAZIONE AMBIENTALE “LA SALATA”
Punto Informativo dell’Osservatorio Toscano per la Biodiversità

La nuova struttura divulgativa situata nel porto turistico fornisce tutte le informazioni utili per godere della struggente bellezza dell’isola. Al suo interno è attivo un punto di informazioni turistiche - gestito in collaborazione tra il Parco Nazionale, il Comune di Capraia Isola e la Pro Loco - che è anche un Centro di Educazione Ambientale dedicato alla conoscenza di Capraia. Allestimenti multimediali in realtà virtuale e applicazioni interattive consentono di rivivere la formazione geologica dell’Arcipelago Toscano ed in particolare dell’apparato vulcanico dal quale si è formata l’isola di Capraia, ma anche le diverse opportunità di fruizione attraverso la rete sentieristica locale. Uno specifico allestimento è dedicato al Santuario Internazionale dei Mammiferi Marini “Pelagos” con immagini dei suoi straordinari abitanti, approfondimenti relativi alla fauna marina e informazioni sull’Osservatorio Toscano per la Biodiversità. L’ambiente interattivo consente al visitatore di vivere esperienze multimediali che offrono emozioni e conoscenze: le pareti scenografiche animate da alcuni monitor; la diffusione dei suoni della natura; i contenuti multimediali fruibili attraverso i tablet forniti dal centro; i visori di realtà virtuale. Il cortile infine ospita splendidi modelli a grandezza reale di tursiopo, di delfino comune, stenella e Foca monaca. Qui si prenotano le escursioni con Guida Parco (Tel. 320 9606560) per andare alla scoperta dei sentieri, dei tesori geologici ed archeologici e della straordinaria area marina protetta dell’isola. Ingresso gratuito.

Aperto dal 1 aprile al 1 novembre

Orari in base al calendario su
parcoarcipelago.info/Capraia



PALMENTI

Il Comune di Capraia, con la supervisione scientifica della Soprintendenza Archeologia, Belle Arti e Paesaggio per le province di Pisa e Livorno e grazie ai finanziamenti provenienti dal progetto INTERREG ISOS – Isole Sostenibili realizzato dal Parco Nazionale, ha attivato un percorso culturale che riscopre le antiche tradizioni agricole dell'isola. Sono ora visitabili gli antichi palmenti: vasche scavate nella roccia destinate alla produzione del vino, nelle quali si pigiavano i grappoli per ricavarne il succo, utilizzate almeno a partire dal XVI secolo. Ai tre siti già visitabili – Forte San Giorgio, San Leonardo e Segalaio – se ne sono aggiunti, in virtù di scavi recenti, altri situati in località Il Piano, la cui fruibilità è stata potenziata attraverso la predisposizione di un sentiero dedicato corredato di pannelli esplicativi.

MOSTRA ARCHEOLOGICA – IL RITORNO DEL GUERRIERO

All'interno della Chiesa di Sant'Antonio è allestita la mostra "Il ritorno del Guerriero" che espone una serie di importanti reperti archeologici ritrovati sull'isola e nelle acque che la circondano. Fra questi, i più suggestivi provengono dalla cosiddetta Tomba 13, scoperta a ridosso del lato orientale della Chiesa di Santa Maria Assunta durante la campagna di scavo del 1983, nel corso della quale, oltre ad una serie di sepolture di età medievale e moderna, fu rinvenuta una tomba di età tardo antica, databile al V sec. d.C. I resti dello scheletro ed il corredo permettono di attribuire la sepoltura ad un militare di origine probabilmente non autoctona, forse un Franco dell'esercito imperiale di Avito, morto durante la battaglia della Corsica del 456 d.C. La mostra si inserisce in un più ampio contesto di interventi che hanno lo scopo di valorizzare il patrimonio storico-archeologico dell'isola di Capraia, posti in essere dal Comune di Capraia, in collaborazione con il Parco Nazionale Arcipelago Toscano, con la supervisione scientifica della Soprintendenza Archeologia, Belle arti e Paesaggio per le Province di Pisa e Livorno.

LA FOCA MONACA

Attorno a Capraia, inclusa nel Santuario Internazionale per i Mammiferi Marini "Pelagos", sono frequenti avvistamenti di mammiferi marini come delfini, balenottere, capodogli. Dopo decenni di assenza è stata accertata lungo le coste dell'isola anche la presenza della foca monaca, specie endemica del Mediterraneo e delle contigue acque atlantiche, dove sopravvive in nuclei riproduttivi di poche centinaia di individui concentrati nelle aree più meridionali del Mare Nostrum e lungo le coste del Sahara Atlantico e dell'isola di Madeira. Il Parco Nazionale Arcipelago Toscano organizza speciali escursioni in barca lungo le coste dell'isola alla scoperta della fauna marina di Capraia. Se ti muovi con la tua imbarcazione, fai attenzione ad alcune semplici regole per non disturbare la foca monaca o altri animali e consulta la cartina al link sotto riportato o tramite il qr per sapere in quali zone puoi navigare liberamente.

Capraia-avviso-natanti



IL MIGLIO BLU

Nuoto, snorkeling, swimtrekking in una straordinaria piscina naturale. Il Miglio Blu di Capraia è un corridoio riservato alla balneazione in sicurezza, liberamente accessibile, all'interno del quale non si può navigare, né ancorare, né ormeggiare. Si estende lungo una fascia di costa che si sviluppa davanti all'abitato di Capraia - dalla Grotta sotto la Torre alla Torretta al Bagno - punti accessibili da terra. Il corridoio lungo 1100 m e largo 25 m delimitato da 22 boe, se percorso in andata e ritorno, consente di nuotare per oltre un miglio nautico.

PRO LOCO ISOLA DI CAPRAIA EVENTI 2022



Sagra dei Sapori delle Terre di Mare. Con preparazione e degustazione di piatti e prodotti tipici. Il tema del 2022 sarà il pesce in barile: acciughe, sardine, baccalà & co. Con preparazione e degustazione di piatti e prodotti tipici.

Tango Experience Capraia isola. L'evento offrirà l'occasione di immergersi nella cultura tanguera, attraverso milonghe e lezioni nella bellissima Sala Bevedere affacciata sul mare. Evento è inclusivo e aperto a tutti, per tutti i livelli di tango, previa iscrizione.

Capraia Sail Rally. Manifestazione è organizzata dall'Associazione Vele Storiche Viareggio con il patrocinio della Regione Toscana e del Comune di Capraia Isola. Una veleggiata competitiva che raggiungerà Capraia dove le imbarcazioni, sostando all'ormeggio, daranno vita ad un suggestivo museo galleggiante.

Festival "Muovasi la Capraia" fra mare e sogno. Serate di teatro, cinema e letteratura organizzate presso la Chiesa di Sant'Antonio, il Chiostrò, il Convento seicentesco e la Torre del Porto.

Capraia Musica Festival. Diciassettesima edizione. Un appuntamento con l'eccellenza della musica che si prefigge il compito di coniugare suoni e natura dislocando alcuni dei concerti in alcuni luoghi caratteristici dell'isola, oltre, come sempre, a proporli nella tradizionale cornice della Chiesa di Sant'Antonio e nel suo chiostrò.

Capraia Rock Trail. Nella suggestiva cornice dell'isola, fra panorami mozzafiato, una competizione trail adatta a corridori esperti.

Cinema sotto le stelle. Nelle serate di luglio e agosto, cinema all'aperto presso il Chiostrò della chiesa di Sant'Antonio.

Biblioteca della Torre del Porto. Apertura della Biblioteca per il servizio di prestito e calendario di eventi dedicato a presentazione di libri e incontro con personaggi che ci faranno scoprire la storia e le tradizioni dell'isola.

Capraia Yogathon. Maratona di yoga per fare insieme pratica, beneficiando di tutta l'energia dell'isola vulcanica e incontrare maestri yoga provenienti dall'Italia e dal mondo.

Festa per la Madonna dell'Assunta. Tradizionale festa religiosa con processione in mare, fuochi d'artificio, Palio Marinario isolano.

FineEstate in festa. Stand in cui i ristoranti dell'isola proporranno piatti a base di pesce e prodotti enogastronomici locali faranno da cornice ad uno spettacolo di danza e luci sull'acqua.

Sagra del Totano. Evento consolidato che ogni anno attrae migliaia di turisti, la Sagra del Totano di Capraia comprende due eventi principali: la Gara di Pesca del Totano e la sagra vera e propria con gli stand dei ristoranti dell'isola.

Isola di Capraia

A person in a blue shirt stands on a rocky cliff with their arms raised, overlooking the sea. A stone tower is visible on the cliff top. The foreground is filled with yellow flowers.

Walking Festival

Primavera

Walking Festival primavera

DOMENICA 17 APRILE

Il nuovo anello del Monte Arpagna

Primo appuntamento escursionistico dedicato al nuovo percorso realizzato dal Parco Nazionale Arcipelago Toscano all'isola di Capraia: un itinerario di grande fascino per scoprire la meraviglia dei paesaggi 'vulcanici', della flora e della fauna dell'isola. Partendo dalla piazza del paese percorreremo la bellissima e storica mulattiera che conduce al Monte Arpagna, un tempo utilizzata per gli approvvigionamenti della postazione della Marina Militare ivi collocata. Il nuovo itinerario prevede un periplo con panorami straordinari sull'isola e il mare: lungo il percorso le soste per le spiegazioni e il pranzo al sacco ci permetteranno di ammirare e vivere al meglio, in un susseguirsi di emozioni, la 'vulcanica bellezza' dell'isola. Al termine dell'anello conquisteremo la vetta, dove i resti dell'antica stazione semaforica resistono suggestivi al tempo e lo sguardo si perde nell'orizzonte del mare.

Ritrovo: ore 09:00 Piazza Milano – Durata: 6 h e 30' – Difficoltà: Impegnativo. Evento gratuito su prenotazione.

DOMENICA 24 APRILE

Lo Stagnone e il sentiero della 'diretta'

Primo appuntamento escursionistico dedicato al nuovo percorso realizzato dal Parco: una immersione totale nell'isola, per osservare e conoscere i valori naturalistici del territorio e la sua straordinaria bellezza. Partendo dal CEA La Salata, l'anello escursionistico ci permetterà di scoprire la 'diretta': il percorso un tempo utilizzato dagli abitanti dell'isola per raggiungere più velocemente lo Stagnone, piccolo e meraviglioso specchio d'acqua (l'unico naturale dell'Arcipelago Toscano), incastonato tra i rilievi della dorsale capraiese. Percorreremo la 'scorciatoia' di un tempo, attraversando il cuore dell'isola, con il suo susseguirsi di rilievi, le sue piccole valli attraversate dai caratteristici 'vadi', osservando l'ambiente attorno a noi per scoprire le sue particolarità vegetazionali, floristiche e faunistiche. Raggiunto lo Stagnone, una sosta per il pranzo al sacco lungo le rive ci permetterà di apprezzare l'atmosfera di pace caratteristica dell'isola: i silenzi rotti soltanto dal vento o dai richiami di qualche alato, i profumi carichi di mediterraneità, i colori dalle incredibili sfumature di mare e di terra.

Ritrovo: ore 11:30 Cea La Salata – Durata: 5 ore – Difficoltà: Medio-impegnativo. Evento gratuito su prenotazione.

LUNEDI' 25 APRILE

Ex Colonia Penale con pranzo presso Valle di Portovecchio

Nel 1873 fu istituita anche a Capraia una Colonia Penale Agricola: un intero settore dell'isola fu destinato a ospitare l'istituto, organizzato in diramazioni destinate a svolgere le diverse attività produttive e gestionali del carcere. La bellissima e agevole escursione che ripercorre la panoramica strada di collegamento tra le diverse diramazioni, ci permetterà di

Isola di Capraia

raggiungere il ‘pollaio’ della diramazione Portovecchio. Qui, dove un tempo si allevavano animali da cortile e conigli, crescono splendide piante da frutto e ortaggi: materie prime di qualità per la cucina e le produzioni dell’Agriturismo Valle di Portovecchio, la prima azienda nata nell’area della Ex Colonia Penale dopo la sua dismissione. Un prelibato pranzo a Km0 ci farà apprezzare la sapienza e la passione di Rossana e Massimo, fondatori dell’azienda multifunzionale, conoscere la loro storia e i risultati eccellenti raggiunti attraverso la ricerca, il lavoro, la qualità divenute stile di vita.

Ritrovo: ore 11:30 CEA La Salata (porto) – Durata: 5 ore – Difficoltà: Medio-facile – Su prenotazione, € 30.



DOMENICA 22 MAGGIO

Santa Giulia e la comunità monastica di Capraia: escursione alla Chiesa di Santo Stefano Protomartire

Il 22 maggio si festeggia Santa Giulia, giovane cartaginese martirizzata in Corsica, oggi patrona di Livorno. La sua ‘Passio’ evoca vicende e contesti che coinvolgono anche l’isola di Capraia: la traslazione delle sue spoglie, trasferite miracolosamente dalla Corsica a Gorgona, coinvolse infatti i monaci capraiesi. Ma quale fu l’origine della comunità monastica di Capraia? Quale la sua storia? Percorrendo l’antica e agevole mulattiera che conduce alla località Il Piano, faremo un viaggio nel tempo, per scoprire la piccola chiesa di Santo Stefano Protomartire, immersa nel silenzio della natura, testimonianza di un passato affascinante, nonché ancora misterioso. Ritrovo: ore 09:45 Piazza Milano (paese) – Durata: 2 ore - Difficoltà: Facile. Evento gratuito su prenotazione.

DOMENICA 29 MAGGIO

Festa dei Parchi. Da cala a cala per valli e vadi: il Vado del Porto e il Sentiero del Reganico
Capraia è l'unica isola vulcanica dell'Arcipelago Toscano e uno scrigno di biodiversità: una bella escursione, con sosta introduttiva presso il CEA La Salata, ce la farà scoprire. L'itinerario ad anello ci permetterà di costeggiare il delizioso Vado del Porto, uno dei pochi 'vadi' che conserva acqua anche in estate, lungo il quale potremo osservare le specie di interesse floristico legate agli ambienti umidi dell'isola. Raggiunta la Vecchia Cava, antico sito di estrazione della roccia lavica naturale, effettueremo la sosta per il pranzo al sacco ammirando il panorama della dorsale dell'isola. Il percorso proseguirà insinuandosi nella Valle del Reganico dove potremo osservare come il magma si è solidificato e poi modificato attraverso l'azione degli agenti atmosferici assumendo forme diverse e curiose. Le soste lungo l'incantevole Sentiero del Reganico ci permetteranno di scoprire i sorprendenti habitat, dove dalle rocce ai suoli, dalla flora alla fauna, potremo osservare la diversità naturalistica dell'isola. Prendendo la deviazione fino alla splendida Cala dello Zurletto, potremo raggiungere il mare, dove ammirare lo spettacolo delle pieghe, delle intrusioni, degli effetti della erosione marina che caratterizzano l'isola. Riprendendo il cammino giungeremo al paese da cui potremo tornare al porto.

Ritrovo: ore 11:30 CEA La Salata (porto) – Durata: 4 ore

Difficoltà: Medio-facile – Evento su prenotazione, gratuito.



GIOVEDÌ 2 GIUGNO

Escursione alla Punta della Teglia

Bellissima escursione dal porto alla Punta della Teglia: un percorso tra storia e natura, verso l'estremità settentrionale dell'isola.

Attraversando la zona della Ex Colonia Penale dove le strutture delle diramazioni testimoniano le attività di un tempo, raggiungeremo la diramazione Portovecchio dove imboccheremo uno splendido sentiero che si snoda alto lungo la costa sinuosa dell'isola. Tra sali e scendi, stando per osservare gli aspetti vegetazionali, geologici e storici, arriveremo alla punta dove, spettacolarmente a picco sulla falesia, è la Torre delle Barbici, che la leggenda locale rende nota come Torre della Regina. La sosta per il pranzo al sacco ci permetterà di immergerci nei silenzi di questo luogo di frontiera dal quale, con un breve sentiero irregolare, potremo raggiungere il mare per un tuffo nelle acque cristalline dell'isola.

Ritrovo: ore 11:30 CEA La Salata (porto) – Durata: 5 ore e 30' – Difficoltà: Medio-impugnativo. Evento gratuito su prenotazione.



Isola di Capraia

E... State nel Parco

E... STATE NEL PARCO PER TUTTI

Famiglie, ragazzi e bambini alla scoperta della natura e della storia delle isole del Parco Nazionale Arcipelago Toscano, escursioni, visite guidate, laboratori didattici, conferenze e citizen science per conoscere e vivere intensamente la natura e la cultura dell'Area protetta.

E... STATE NEL PARCO JUNIOR

Per bambini da 6 a 11 anni, educazione ambientale, giochi didattici e laboratori; attività legate all'ecosistema marino e agli ambienti più significativi del Parco: specie animali e vegetali, storia naturale, conservazione, sostenibilità.

Ogni lunedì, in estate, il Parco propone l'esperienza del seawatching e laboratori per bambini

I LUNEDI' DEL PARCO

Seawatching. Giro dell'isola in barca con osservazione della fauna marina

Delfini, balenottere, capodogli sono tra i mammiferi marini che popolano, attorno a Capraia, il Santuario Internazionale per i Mammiferi Marini "Pelagos". Dopo decenni di assenza, nel 2020 è stata accertata lungo le coste dell'isola anche la presenza della foca monaca, specie 'endemica' del Mediterraneo e delle contigue acque atlantiche, dove sopravvive in nuclei riproduttivi di poche centinaia di individui concentrati nelle aree più meridionali del Mare Nostrum e lungo le coste del Sahara atlantico e dell'isola di Madeira. Navigando lungo le coste dell'isola, sono emozionanti anche gli incontri con gli affascinanti alati, come il magnifico falco pescatore, il simpatico marangone, l'elegante e raro gabbiano corso, le leggendarie berta maggiore e berta minore. L'escursione in barca attorno all'isola con Guida Parco permetterà di conoscere i meravigliosi abitanti del mare, imparare a riconoscerli e contribuire al monitoraggio della loro eccezionale presenza, e anche di divertirsi con un tuffo nelle meravigliose acque capraiesi. Binocoli per l'avvistamento forniti dall'Ente Parco.

Ritrovo: ore 17:30 CEA La Salata (porto) – Durata: 2 ore – Evento su prenotazione, € 30 intero; € 20 ridotto (5-12 anni); € 10 (0-4 anni).

Per bambini: laboratorio serale presso il Centro di Educazione Ambientale La Salata

Un appuntamento dedicato ai bambini e alla scoperta del meraviglioso mondo dei mammiferi marini. Utilizzando le riproduzioni a grandezza naturale di foche e delfini, gli allestimenti video e i supporti grafici del Centro di Educazione Ambientale La Salata, osserveremo le caratteristiche delle diverse specie e approfondiremo la conoscenza di questi meravigliosi protagonisti del nostro mare: dove e come vivono? Quali sono le loro abitudini? Quali le strategie di sopravvivenza? Lo scopriremo giocando.

Ritrovo: CEA Salata (porto) ore 21:30 – Durata: 1 ora e 30'. Gratuito, su prenotazione.

I MARTEDI' DEL PARCO

Il martedì il Parco propone anche vari eventi per esplorare l'isola in tutte le sue sfumature. Per date e orari rivolgersi al CEA La Salata

Incontro con Cooperativa Maricoltura e Ricerca

Serata di approfondimento sull'esperienza dell'itticoltura a Capraia. Incontreremo questi produttori, che amano definire la loro azienda una "fattoria del mare": nel corso degli anni hanno indirizzato la produzione verso un prodotto di alta qualità, adottando ogni processo della filiera finalizzato allo scopo, hanno ottenuto la certificazione BIO e quella "filiera libera da uso di antibiotici". Grazie alla proiezione di immagini e al racconto dei produttori approfondiremo questa importante esperienza di produzione sostenibile.

Nuotare nel Miglio Blu

Mensilmente, in estate, eventi per valorizzare il Miglio Blu, percorrendone un tratto a nuoto, fino alla spiaggia di Cala San Francesco.

Api selvatiche in agroecosistemi e paesaggi seminaturali

Conferenza con Antonio Felicioli sulla superfamiglia degli apoidei, per conoscere il superorganismo alveare, la sua biologia, fisiologia e comportamenti principali. Particolare attenzione verrà posta sulle buone pratiche di allevamento, sulle modalità moderne di produzione e sulle caratteristiche dei prodotti apistici quali miele, pappa reale e polline. Panoramica sul ruolo dell'ape nell'ambiente, sulle modalità di impollinazione, e sull'allestimento di giardini apistici.

Erbario Capraiese

Accompagnati dall'artista Alessandra Varbella, laboratorio per bambini e famiglie. Escursione lungo i sentieri dell'isola e piccola raccolta di materiali da utilizzare durante il laboratorio. Creazione di un erbario creato fissando su carta le realtà botaniche dell'isola: mediante l'utilizzo di materiali e strumenti specifici i partecipanti, esercitando la creatività personale in composizioni autonome, scopriranno la magia dell'impressionare su carta reperti della vegetazione capraiese.

Il Buio a Capraia

Serata con l'esperto del CNR Luciano Massetti, per parlare di inquinamento luminoso, di come si misura il buio e, al termine, ammirare il cielo stellato dell'isola. Approfondiremo i temi connessi alla luce artificiale notturna, spaziando dalle problematiche ambientali derivanti dall'inquinamento luminoso ai benefici socioeconomici legati a cieli notturni di buona qualità nelle aree rurali e nei parchi, con una particolare attenzione alle zone marine e costiere.

Le proposte dei mercoledì del Parco sono varie, dal giro in barca a tema geologico o naturalistico ai trekking presso i produttori locali

Geogiro: giro in barca dell'isola con 'ingresso' nell'antico vulcano

15 E 22 GIUGNO, 06 E 20 LUGLIO, 10 E 24 AGOSTO, 07 SETTEMBRE

Capraia è l'unica isola vulcanica dell'Arcipelago Toscano: vista dal mare esprime tutta la sua natura di vulcano. Latiti, ignimbriti, piroclastiti, trachibasalti, faglie, pieghe, dicchi... facendo un giro in barca attorno all'isola scopriremo il significato di termini e definizioni, caratteristiche geologiche e morfologiche dell'isola e le sue meraviglie naturalistiche, come l'emozionante 'ingresso' all'interno del vulcano (spento!) di Cala Rossa...e non mancherà un tuffo nelle meravigliose acque dell'isola! Ritrovo: ore 09:45 CEA La Salata (porto) – Durata: 2 ore – Su prenotazione, € 30 intero; € 20 ridotto (5-12 anni); € 10 (0-4 anni).

Isola di Capraia

Seawatching: giro dell'isola in barca con osservazione della fauna marina

29 GIUGNO, 13 E 27 LUGLIO, 03, 17 E 31 AGOSTO, 14 SETTEMBRE

Ritrovo: ore 09:45 CEA La Salata (porto) – Durata: 2 ore – Evento su prenotazione, € 30 intero; € 20 ridotto (5-12 anni); € 10 (0-4 anni). [Descrizione a pag. 80](#)

Trekking del km0

Capraia isola di miele: tutta la dolcezza della natura in un barattolo - Azienda Agricola San Rocco (6 luglio, 10 agosto, 14 settembre)

Capraia potrebbe essere definita un 'paradiso' per le api. L'isolamento geografico e la splendida vegetazione mediterranea, ricca di specie floristiche appetite dai questi piccoli e laboriosi insetti, fanno dell'isola l'ambiente ideale per l'allevamento delle api e la produzione di miele, che vanta una lunga tradizione oggi portata avanti con dedizione e successo. Un'escursione lungo lo splendido Sentiero del Reganico ci permetterà di osservare le specie pollinifere e nettarifere e la biodiversità dell'isola, che gli insetti contribuiscono a conservare. Raggiunta la splendida località 'San Rocco' potremo conoscere l'Azienda Agricola San Rocco e presso l'apiario scopriremo le fasi di produzione e la vita nel 'super-organismo' arnia, nel quale la natura si fa dolce prodotto! Ritrovo: ore 17:30 Piazza Milano (paese) - Durata: 2 ore e 30' - Difficoltà: facile - Su prenotazione, € 15; € 4 ridotto (0-12 anni).

Trekking del km0

L'agricoltura 'eroica' tra passato e futuro: Azienda Agricola La Mursa

15 GIUGNO, 20 LUGLIO, 24 AGOSTO

Perché l'agricoltura a Capraia è definita 'eroica'? Una bella escursione guidata ci permetterà di attraversare l'area un tempo destinata alla Colonia Penale Agricola, istituita a Capraia nel 1873 e dismessa nel 1986, e osservare le strutture e le aree che testimoniano silenziosamente le attività agricole di un tempo. Raggiunta la località 'Lavanderia', in meravigliosa posizione panoramica, conosceremo Francesco Cerri e la faticosa e paziente opera dell'Azienda Agricola La Mursa: sugli antichi terrazzamenti, in parte oggi situati all'interno Parco Nazionale dell'Arcipelago Toscano, oggi crescono di nuovo ortaggi e viti, attraverso i quali scopriremo il carattere 'eroico' della agricoltura capraiese e apprezzeremo il sapore dei frutti della terra e della passione di questo scoglio in mezzo al mare.

Ritrovo: ore 17:00 CEA La Salata (porto) – Durata: 2 ore e 30' – Difficoltà: facile – Evento su prenotazione. € 15; € 8 (5-12 anni), gratuito 0-4 anni.

La produzione casearia a Capraia: Azienda Agricola Il Saracello

22 GIUGNO, 13 LUGLIO, 31 AGOSTO

Una delle ipotesi sull'origine del toponimo 'Capraia' lega l'isola - come altre nel Mediterraneo - alla presenza di capre, che gli antichi naviganti abbandonavano sui territori insulari per garantirsi un approvvigionamento di carne in occasione di successivi approdi.

Isola di Capraia

Quelle antiche capre non sono più presenti sull'isola ma la Azienda Agricola il Saracello, nata nel 2016, ha fatto sbarcare a Capraia un gregge di bellissime capre camosciate alpine. Una bella escursione nella Ex Colonia Penale, ci permetterà di raggiungere la vecchia stalla dei bovini, dove oggi sono ospitate le capre dell'Azienda, fare una passeggiata in loro compagnia, scoprendo le caratteristiche di questa razza e la produzione dei formaggi di grande pregio, nei quali assaporare tutti i sentori della macchia mediterranea.

Ritrovo: ore 17:30 CEA La Salata (porto) – Durata: 2 ore e 30' – Difficoltà: facile – Su prenotazione, € 15; € 8 ridotto (5-12 anni), gratuito 0-4 anni.

L'eccellenza nella multifunzionalità: Agriturismo Valle di Portovecchio

29 GIUGNO, 03 AGOSTO, 07 SETTEMBRE

Una splendida e agevole escursione nella Ex Colonia Penale Agricola ci permetterà di riscoprire una pagina di storia particolare, che ha coinvolto Capraia e altre isole dell'Arcipelago Toscano. Arrivati alla diramazione 'Portovecchio', potremo osservare la struttura del 'pollaio razionale': alla dismissione della Colonia Penale, in quegli spazi osservati sempre a distanza, Rossana e Massimo Schiavelli immaginarono un sogno, un progetto che con pazienza e perseveranza realizzarono nel 2000. Azienda 'storica' dell'isola, l'Agriturismo Valle di Portovecchio coltiva il progetto di una attività multifunzionale nota e riconosciuta da enti prestigiosi per la produzione di confetture, marmellate, liquori e mieli di eccellenza, e luogo ideale per un soggiorno intensamente 'insulare', a contatto con la natura.

Ritrovo: ore 17:30 CEA La Salata (porto) – Durata: 2 ore e 30' – Difficoltà: facile – Evento su prenotazione. € 15; € 8 (5-12 anni), gratuito 0-4 anni.

Trekking del km0

I tesori della macchia mediterranea nella tradizione capraiese: Arura Azienda Agricola

27 LUGLIO, 17 AGOSTO

Mirto, rosmarino, elicriso, lentisco sono solo alcune delle specie floristiche presenti a Capraia. Ma come riconoscere le specie botaniche dell'isola e conoscere i loro usi? Una escursione guidata ci permetterà di scoprire la flora dell'isola di Capraia e le caratteristiche delle singole specie. Al termine della escursione, presso il CEA La Salata, Susanna Casini, fondatrice della Arura Azienda Agricola, ci racconterà la tradizione degli usi popolari delle specie botaniche dell'isola, custodita dalle donne, che attraverso la capacità osservativa e la sperimentazione sapevano valorizzare le proprietà aromatiche, alimurgiche, officinali e tintorie del patrimonio floristico capraiese.

Ritrovo: ore 17:30 Piazza Milano (paese) – Durata: 2 ore e 30' – Difficoltà: facile – Evento su prenotazione. € 15; € 8 (5-12 anni), gratuito 0-4 anni.

Il Parco ha scelto i giovedì capraiesi per vivere l'alba e per far conoscere rete natura 2000

Un'isola indimenticabile: escursione all'alba con bagno nelle acque cristalline

Vivere a Capraia l'aurora e il sorgere del sole dopo aver camminato in notturna tra i profumi e sotto il cielo stellato dell'isola, è una esperienza emozionante e unica. Scopriremo nel corso dell'estate alcuni dei più bei siti dai quali poter godere dello spettacolo del nascere di un nuovo giorno. Nel silenzio ci godremo ogni attimo del passaggio dal buio alla luce, per poi tuffarci nelle acque cristalline delle meravigliose cale capraiesi, con una completa e indimenticabile esperienza di immersione nella natura selvaggia dell'isola.

Ritrovo: Ore 04:30, Piazza Milano (paese)/CEA La Salata (porto) – Durata: 6 ore – Difficoltà: medio – Evento su prenotazione. € 8; € 4 (5-12 anni), gratuito (0-4 anni).

Snorkeling per adulti: Sorprendenti habitat e organismi marini lungo la costa di Capraia, immersi in un sito di Rete Natura 2000.

Bastano pinne, maschera e boccaglio per scoprire la straordinaria bellezza dei fondali dell'isola di Capraia: tra le scure rocce vulcaniche e sui fondali sabbiosi osserveremo le innumerevoli specie e gli habitat riconosciuti a livello nazionale ed internazionale che caratterizzano la sorprendente biodiversità del suo mare.

Ecco l'occasione per vivere una esperienza indimenticabile!

Ritrovo: 17:00 CEA La Salata (porto) – Durata: 1 ora e 30'

Difficoltà: facile – Su prenotazione, gratuito.



I venerdì alla scoperta dei prodotti dell'isola, con un occhio alla storia, la sera è riservata all'osservazione del cielo notturno

Capraia, l'isola dei palmenti. Itinerario archeologico alla scoperta dei palmenti

17 GIUGNO, 1-8-15-22-29 LUGLIO, 5 AGOSTO, 2-9-14 SETTEMBRE

Capraia potrebbe essere definita l'isola dei palmenti. Ma cosa sono i palmenti, come sono fatti, dove si trovano? Una facile escursione lungo strada sterrata e brevissimo sentiero immerso nella macchia mediterranea ci permetterà di raggiungere la località 'Le Tigghielle', dove esploreremo la piccola sorprendente area archeologica per scoprire un affascinante nucleo di palmenti e comprendere il significato di tali manufatti nel contesto ambientale dell'isola, dell'arcipelago e del Mediterraneo. Nell'area archeologica potremo immaginare la Capraia di un tempo, la sua comunità al lavoro, e con questa suggestione andremo a visitare la località 'Il Piano', dove ammireremo il magnifico panorama sullo splendido paesaggio a vigneto e l'antica pieve di Santo Stefano Protomartire, immersa nella natura e nel silenzio dell'isola.

Ritrovo: ore 17:30 Piazza Milano (paese) – Durata: 2 ore e 30' – Difficoltà: facile – Evento su prenotazione. € 8; € 4 (5-12 anni), gratuito 0-4 anni.

Isola di Capraia

Trekking del km0

I tesori della macchia mediterranea nella tradizione capraiese: Arura Azienda Agricola

24 GIUGNO

[Vedi il contenuto completo a pag. 83](#)

Ritrovo: ore 17:30 Piazza Milano (paese) – Durata: 2 ore e 30' – Difficoltà: facile – Evento su prenotazione. € 15; € 8 (5-12 anni), gratuito 0-4 anni.

I VENERDI' DEL PARCO

Vini di mare, vini da amare: Azienda Biologica La Piana

12, 19, 26 AGOSTO

L'isola di Capraia può essere definita anche... l'isola del vino! Ritrovamenti a mare e a terra raccontano un territorio dove la coltivazione della vite e la produzione del vino hanno segnato la sua storia e il suo ambiente. Con una bella e agevole escursione raggiungeremo la meravigliosa località 'Il Piano': un'ampia e dolce conca naturale, frequentata dall'antica comunità insulare come testimoniato dalla piccola chiesa romanica di Santo Stefano Protomartire e dalla presenza dei 'famosi' palmenti utilizzati nella produzione vitivinicola del passato. A poca distanza dagli antichi palmenti, all'interno del Parco Nazionale, si trova il vigneto 'storico' dell'Azienda Biologica La Piana: Alice Bollani ci accompagnerà tra le viti per scoprire le tipologie di uve e i metodi di coltivazione, ci farà conoscere la storia dell'azienda e le sue produzioni, il valore e le caratteristiche dei suoi vini, prodotti con passione a un passo dal mare: vini di mare, vini da amare.

Ritrovo: ore 17:30 Piazza Milano (paese) – Durata: 2 ore e 30' – Difficoltà: facile – Evento su prenotazione. € 15; € 8 (5-12 anni), gratuito 0-4 anni.

Per bambini e famiglie: ogni venerdì le stelle raccontano

Osservare il cielo notturno è come leggere un grande libro di racconti: stelle, costellazioni e pianeti sono protagonisti di storie affascinanti, antichi miti e leggende lontane. Facendo pochi passi fuori dal paese scopriremo il 'buio' a Capraia e con gli occhi all'insù ammireremo la meraviglia del cielo notturno, impareremo a riconoscere le stelle principali, le costellazioni, i pianeti visibili e conosceremo miti, storie e leggende della volta celeste.

Ritrovo: ore 21:30, Piazza Milano (paese) – Durata: 1 ora e 30' – Difficoltà: Facile – Su prenotazione, gratuito.

Il sabato si va alla scoperta delle creature marine e si visita il borgo di Capraia

Seawatching: giro dell'isola in barca con osservazione della fauna marina

[Descrizione a pag. 80](#)

Ritrovo: ore 08:45 CEA La Salata (porto) – Durata: 2 ore – Evento su prenotazione, € 30 intero; € 20 ridotto (5-12 anni); € 10 (0-4 anni).

Isola di Capraia

I SABATI DEL PARCO

Tour del borgo di Capraia con aperitivo

Il piccolo borgo di Capraia ha molto da raccontare: la sua localizzazione e la datazione dei suoi edifici sono di per sé indizi di una storia che in parte è 'altrove' e ancora misteriosa. Passeggiando per le suggestive strade lastricate, dalla Piazza della Chiesa al Forte San Giorgio, alla Torre del Porto, conosceremo le vicende più affascinanti e recenti della storia dell'isola, mentre una visita alla piccola e splendida mostra archeologica ci permetterà di scoprire alcune pagine di storia più antiche e sorprendenti, testimonianze di un passato che ha ancora molto da rivelare. Sarà piacevole concludere l'appuntamento 'mondano' con un piccolo aperitivo facoltativo dal sapore capraiese.

Ritrovo: ore 17:30 Piazza Milano (paese) – Durata: 2 ore e 30' – Difficoltà: Facile -

Su prenotazione, € 4; gratuito 0-4 anni + ticket ingresso alla mostra € 3. Aperitivo facoltativo da segnalare al momento della prenotazione e da pagare in loco.



Nelle domeniche capraiesi, un tramonto a picco sul mare

LE DOMENICHE DEL PARCO

Un'isola indimenticabile: escursione nella Ex Colonia Penale con tramonto al Dattero

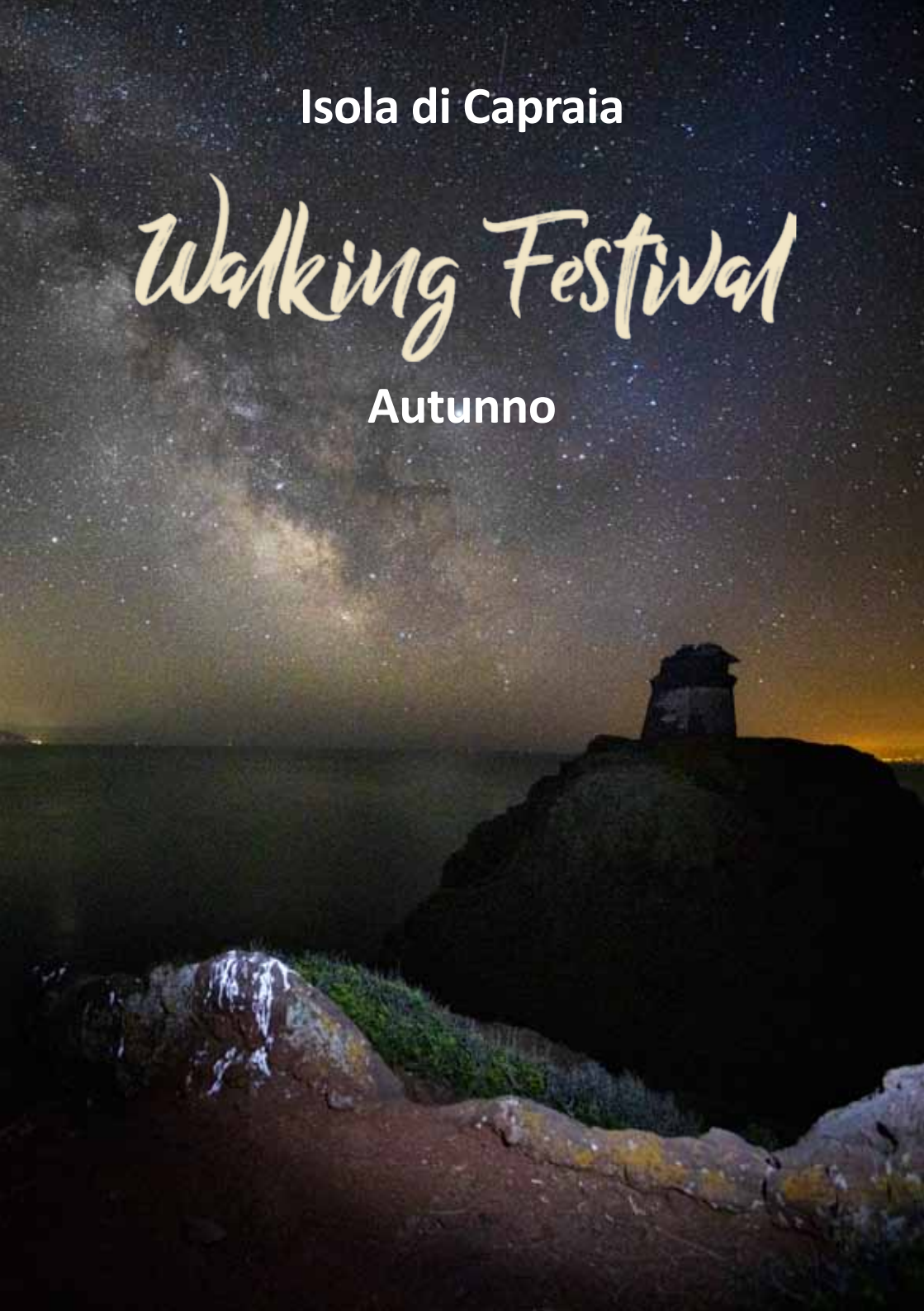
L'area della Ex colonia Penale Agricola di Capraia, con i suoi edifici testimoni di un passato non troppo lontano, emoziona e affascina chiunque la attraversi. Camminando lungo l'antica e panoramica strada che collegava le diverse 'diramazioni', oltre alle strutture in disuso sono presenti anche nuove attività produttive, che hanno portato alla 'rinascita' di edifici e terrazzamenti. Attraverso questo percorso tra passato e presente, raggiungeremo la meravigliosa località 'Il Dattero', dove ammirare il magico momento del passaggio dal giorno alla notte con lo spettacolare tramonto sulla Corsica. Camminando sotto un cielo sorprendente di stelle, torneremo sui nostri passi, arricchiti di emozioni indimenticabili.

Ritrovo: orario variabile in base al tramonto, CEA La Salata (porto) – Durata: 5 ore e 30' – Difficoltà: Medio. Evento su prenotazione. € 8; € 4 (5-12 anni), gratuito 0-4 anni.

Isola di Capraia

Walking Festival

Autunno



Isola di Capraia

SABATO 17 SETTEMBRE

Escursione dedicata alla flora capraiese, con sosta presso la Arura Azienda Agricola: dalla natura alla tavola

Mirto, rosmarino, elicriso, lentisco sono solo alcune delle specie floristiche presenti a Capraia. Ma come riconoscere le specie botaniche dell'isola? Una escursione guidata ci permetterà di conoscere la flora dell'isola di Capraia e le caratteristiche delle singole specie. Ma quali sono i loro utilizzi? Presso il CEA La Salata scopriremo insieme a Susanna Casini, fondatrice della Azienda Arura, la tradizione degli usi popolari delle specie botaniche aromatiche, alimurgiche, officinali e tintorie e la sua passione per il patrimonio floristico dell'isola, che nella sua azienda diviene, rispettosamente, risorsa per ricette di bontà dal sapore intensamente capraiese.

Ritrovo: ore 15:00 Piazza Milano (paese) – Durata: 3 ore – Difficoltà: Facile. Evento su prenotazione. € 7; € 4 (5-12 anni), gratuito 0-4 anni.

DOMENICA 18 SETTEMBRE

Il nuovo sentiero per il Monte Castello

Il Monte Castello, coi suoi 445 m di altezza, è il rilievo più elevato dell'isola di Capraia.

Il percorso ad anello, di grande interesse storico-naturalistico e dalla straordinaria bellezza, ci permetterà di attraversare la Ex Colonia Penale Agricola dell'isola e di raggiungere la vetta attraverso un antico sentiero, reso di nuovo fruibile grazie alla collaborazione delle 'Scuole outdoor in rete'. Durante il percorso potremo osservare l'ambiente dell'isola, dagli aspetti vegetazionali, a quelli geologici, dagli aspetti storici a quelli archeologici, scoprendo aspetti poco noti di questo territorio che ha ancora molto da rivelare. La sosta per il pranzo al sacco sulla vetta, dalla particolare conformazione, ci permetterà di godere appieno dello straordinario panorama a 360°, di scoprire i suoi valori storici, naturalistici, di conservazione di questo sito meraviglioso.

Ritrovo: ore 09:00 CEA La Salata (porto) – Durata: 5 ore e 30' – Difficoltà: Impegnativo. Evento su prenotazione gratuito.

DOMENICA 25 SETTEMBRE

Capraia e l'anello dello Stagnone: bio-diversità unica

Lo 'Stagnone' è un piccolo lago di origine naturale (l'unico nell'arcipelago) incastonato lungo la dorsale 'montuosa' dell'isola di Capraia. L'itinerario ad anello che permette di raggiungerlo costituisce un magnifico percorso alla scoperta della biodiversità del territorio, per comprendere il carattere 'unico' di questo meraviglioso territorio. Passo dopo passo tra panorami magnifici, coglieremo il sorprendente susseguirsi di ambienti dell'unica isola vulcanica dell'Arcipelago Toscano, ammireremo i suoi paesaggi di rocce ignee, conosceremo la storia della sua comunità e le trasformazioni dell'ambiente, osserveremo le specie più caratteristiche e quelle più particolari, le strategie e gli adattamenti, scopriremo le 'unicità' del suo patrimonio floristico e faunistico in uno spettacolo di bio-diversità.

Ritrovo: ore 11:30 CEA La Salata (porto) – Durata: 4 ore e 30' (+ le soste) – Difficoltà: Medio-facile.

Isola di Capraia

SABATO 8 OTTOBRE

La Ex Colonia Penale Agricola tra storia e natura

Nel 1873 fu istituita anche a Capraia una Colonia Penale Agricola: un intero settore dell'isola fu destinato a ospitare l'istituto, organizzato in 'Diramazioni' destinate a svolgere le diverse attività produttive e gestionali del carcere. La bellissima e agevole escursione ripercorre la panoramica strada di collegamento tra le diverse diramazioni che ci permetterà di 'entrare', superando l'antico arco di ingresso ufficiale nella zona della ex Colonia Penale Agricola e attraversare le diramazioni Aghiale, Portovecchio, Ovile, Mortola. Le soste dedicate alle spiegazioni e al pranzo al sacco saranno l'occasione per scoprire la storia delle colonie penali nell'Arcipelago Toscano e a Capraia, osservare l'ambiente e le sue trasformazioni.

Ritrovo: ore 11:30 CEA La Salata (porto) – Durata: 5 ore – Difficoltà: Medio-facile – Su prenotazione, € 25.

SABATO 29 OTTOBRE

Un'isola indimenticabile: escursione nella Ex Colonia Penale con tramonto al Dattero

L'escursione guidata, di interesse storico e naturalistico, attraversa l'area della Ex colonia Penale Agricola di Capraia per raggiungere la meravigliosa località 'Il Dattero': una terrazza naturale a picco sul mare, da cui lo sguardo spazia sulla distesa d'acqua fino a incontrare all'orizzonte la Corsica e la Liguria nel silenzio rotto soltanto dal suono del vento o del mare o dalle grida di qualche alato. Un luogo unico, dove ammirare il magico momento del passaggio dal giorno alla notte per poi fare ritorno camminando sotto un cielo di stelle.

Ritrovo: ore 15:00 CEA La Salata (porto) – Durata: 5 ore e 30' – Difficoltà: Medio. Evento su prenotazione, gratuito.

DOMENICA 30 OTTOBRE

Il Sentiero del Reganico con sosta presso l'Azienda Agricola San Rocco: un'isola di miele

Capraia costituisce un territorio accogliente per le api e da sempre il miele, frutto eccellente del loro laborioso lavoro, rappresenta una risorsa preziosa per l'uomo sull'isola. L'escursione lungo il meraviglioso Sentiero del Reganico ci permetterà di conoscere le piante mellifere e nettariifere appetite dalle api e le loro caratteristiche. Ma come è la vita di un'ape in un alveare e come è fatta un'arnia? Come si raccoglie il miele e quali sono le peculiarità dei mieli capraiesi? A queste e tante altre domande risponderà Roberta Bonomo, che ci farà conoscere la sua storia, la sua azienda e i suoi mieli.

Ritrovo: ore 09:30 Piazza Milano (paese) – Durata: 2 ore e 30' – Difficoltà: Medio-facile. Evento su prenotazione. € 7; € 4 (5-12 anni), gratuito 0-4 anni.

Isola di Capraia

LUNEDÌ 31 OTTOBRE

Capraia, l'isola dei Palmenti. Escursione all'area archeologica delle Tigghielle

La regione mediterranea è tradizionalmente nota per la produzione vitivinicola: testimonianze scritte e ritrovamenti hanno permesso di individuare siti e tecniche di produzione, sistemi di trasporto e commercializzazione. Ma quale è stato il ruolo delle isole toscane e di Capraia in particolare, in questo contesto? Come si produceva il vino a Capraia? Una bella e facile escursione ci permetterà di raggiungere e esplorare l'area archeologica 'Le Tigghielle', dove potremo ammirare un affascinante nucleo di palmenti, antiche strutture realizzate per la pigiatura dei grappoli d'uva, e comprenderne il significato nel contesto ambientale dell'isola e del Mediterraneo. Il magnifico panorama sulla splendido paesaggio a vigneto della località 'Il Piano' e la antica pieve di Santo Stefano Protomartire, ivi situata, ci faranno immaginare la vita di un tempo sull'isola.

Ritrovo: ore 14:00 CEA La Salata (porto) – Durata: 2 ore – Difficoltà: Medio-facile. Evento su prenotazione.

MARTEDÌ 1 NOVEMBRE

Visita del borgo e discesa al porto lungo la 'strada romana'

Camminando per le vie e i vicoli del borgo storico di Capraia, scopriremo la storia dell'isola e della sua piccola comunità nel corso del tempo: i luoghi di fede, quelli di difesa, della vita quotidiana e delle attività produttive. Facendo un salto nel passato, raggiungeremo il porto percorrendo l'antica strada detta 'romana', utilizzata dai capraiesi prima della realizzazione della strada carrabile oggi provinciale. Dalla località San Leonardo scenderemo al suggestivo ponte sul Vado degli Oleandri, che costeggeremo immersi nella natura per raggiungere l'antica chiesa di Santa Maria Assunta e il Centro di Educazione Ambientale, che visiteremo concludendo l'escursione.

Ritrovo: ore 10:00 Piazza Milano (paese) – Durata: 2 ore e 30' (+ le soste) – Difficoltà: Facile. Evento su prenotazione.

Le escursioni si prenotano on line su parcoarcipelago.info/Capraia

Arrivare all'isola di Capraia

L'isola di Capraia è raggiungibile tutto l'anno con circa 2 ore e 45' di navigazione partendo dal porto di Livorno. Per visitare l'isola non è necessario traghettare l'auto poiché l'unica strada carrabile di 800 metri è servita da collegamenti in autobus e vi sono limitazioni nei periodi di maggiore affluenza turistica. La compagnia di navigazione per Capraia è la Toremar tel. 0586 896113.



Avenza Maps

Scaricando l'applicazione gratuita, sulla piattaforma di Avenza Maps, è disponibile la carta ufficiale dei sentieri di **Capraia**



Isola di Capraia



Giglio



Calendario 2022

info Park



INFO PARK GIGLIO PORTO

Via Provinciale, 9 - Giglio Porto - Tel. 0564 809400.

Presso la sede della Pro Loco Isola del Giglio – sulla base di una forte collaborazione tra questa, il Comune e l’Ente Parco – è attivo il nuovo punto informativo che consente di scoprire tutte le proposte di fruizione del Parco Nazionale ed in particolare delle Isole del Giglio e di Giannutri. Al suo interno sono disponibili diversi materiali promozionali e divulgativi ed è possibile acquisire le cartine ufficiali per fruire della rete sentieristica presente al Giglio e a Giannutri. Il punto informativo si coordina con Info Park per la prenotazione delle escursioni programmate.

La struttura è arricchita da uno spazio espositivo (la “Casa del Parco” con ingresso al piano terra) dove è possibile apprezzare immagini delle straordinarie eccellenze naturalistiche ed archeologiche che caratterizzano l’area protetta, ma anche video dedicati alla rete sentieristica e al Santuario Internazionale per i Mammiferi Marini “Pelagos”, nonché approfondimenti sugli ambienti e sui valori culturali delle isole del Giglio e di Giannutri.

Da marzo a ottobre: tutti i giorni, dalle 9:00 alle 13:00 e dalle 14: alle 18:00.

Da novembre a febbraio: lunedì, mercoledì e sabato dalle 9:00 alle 13:00.



Avenza Maps

Scaricando l’applicazione gratuita, sulla piattaforma di Avenza Maps, è disponibile la carta ufficiale dei sentieri del **Giglio**



An aerial photograph of the Isola del Giglio coastline. The image shows a rugged, rocky cliffside in shades of brown and tan, meeting the sea. The water is a vibrant turquoise color, with darker patches indicating deeper areas or rocky seabeds. The overall scene is bright and scenic, capturing the natural beauty of the island.

Isola del Giglio

Walking Festival

Primavera

Isola del Giglio

SABATO 16 APRILE

Luna piena al Capel Rosso

Escursione gratuita serale per ammirare la Luna Piena al Capel Rosso. Partenza da Giglio Castello, trasferimento con mezzi propri fino al termine della strada panoramica: da qui si proseguirà a piedi fino agli scogli di Punta di Capel Rosso, da dove si potrà ammirare il tramonto ad ovest ed il sorgere della luna piena ad est. Al termine rientro a Giglio Castello. Ritrovo: ore 19 Piazza Gloriosa, Giglio Castello – Durata 2 ore – Difficoltà: facile.

DOMENICA 17 APRILE

Colori e profumi di primavera

Escursione gratuita nella parte centrale dell'Isola del Giglio, da Giglio Castello a Giglio Campese, attraverso il Bosco del Dolce, immersi nei profumi delle fioriture primaverili e delle piante perenni mediterranee. La Guida Parco accompagnerà i partecipanti in un'immersione sensoriale focalizzata sulla vista e sull'olfatto, per vivere appieno i benefici del contatto fisico e mentale con la natura. Pranzo al sacco. Ritrovo: ore 10 Giglio Castello fermata bus – Durata: 6 ore – Difficoltà: media.

LUNEDI' 18 APRILE

Le piante spontanee mediterranee: usi e tradizioni nell'Arcipelago Toscano

Escursione gratuita a piedi in direzione sud, da Giglio Castello, alla scoperta delle piante spontanee mediterranee nel territorio isolano, correlando usi officinali, tradizioni tipiche culinarie e usi in generale, comuni nelle isole dell'Arcipelago. Pranzo al sacco. Dopo pranzo ritorno a piedi a Giglio Castello, poster in omaggio per tutti i partecipanti. Ritrovo: ore 10:00 Giglio Castello, Piazza Gloriosa – Durata: 6 Ore – Difficoltà: facile – su prenotazione, gratuito.

LUNEDI' 25 APRILE

Minerali e cristalli, tesori di bellezza

Trekking gratuito che, da Giglio Campese, raggiungerà il Faraglione e poi la Cala dei Pozzarelli. Ci troviamo nel Promontorio del Franco, dove è rappresentata la massima varietà dei minerali dell'isola. Individuazione e riconoscimento dei minerali presenti, storie e credenze sulle proprietà curative dei minerali. Pranzo al sacco e ritorno a Giglio Campese entro le ore 16:00. Ritrovo: Giglio Campese fermata bus, ore 10:00 - Durata: 6 ore. Difficoltà: media.



Isola del Giglio

DOMENICA 8 MAGGIO

Alla scoperta della biodiversità, tra piante aliene e varietà botaniche

Escursione naturalistica con partenza da Giglio Castello in direzione sud, verso l'estrema punta meridionale dell'Isola, in località Capel Rosso, dove si trova l'omonimo Faro. A piedi si percorreranno i 6 km che conducono ad osservare le piante della macchia mediterranea in fioritura e le piante cosiddette "aliene" presenti soprattutto nella parte finale del percorso. Pranzo al sacco. Il ritorno, previsto nel primo pomeriggio, sarà con i pulmini taxi (costo a carico dei partecipanti). Il termine dell'escursione è previsto per le ore 16:30, in tempo per prendere l'ultimo traghetto. Ritrovo: ore 10:00 Giglio Castello, Piazza Gloriosa – Durata: 6 ore e 30' – Difficoltà medio-elevata. Evento su prenotazione, gratuito.



DOMENICA 22 MAGGIO

Alla scoperta di un percorso esperienziale api-vinicolo

Dalla collaborazione fra due aziende (Studio Tecnico Galeotti e apiario The Queens) è nato il progetto di sistemazione di questo sentiero, che collega la località Olivello e la località Scopeto, due zone di produzione di miele e vino. Un contributo concreto allo sviluppo del turismo sostenibile che offre la possibilità di effettuare una visita guidata tra l'apiario ed i terreni recuperati e coltivati a vigna, sperimentando l'esperienza dell'apicoltura e della viticoltura. Breve trekking e incontro con i produttori. Ritrovo: ore 15:00 Giglio Castello, Piazza Gloriosa – Durata: 2 ore – Difficoltà: facile. Evento gratuito su prenotazione.

DOMENICA 29 MAGGIO

L'appetito vien camminando

Da Giglio Castello a Cala degli Alberi, in direzione sud-est, nella zona più selvaggia dell'Isola. Dopo 2 ore di cammino arriveremo all'Azienda Agricola Biologica "Barbara Arienti", raggiungibile solo via mare o tramite sentiero. All'arrivo pranzo con i prodotti dell'azienda, che alleva diversi animali da cortile. I prodotti dell'orto sono tutti biologici e il grano è prodotto utilizzando antiche cultivar. Dopo pranzo, visita dell'azienda agricola. Alle 16:30 partenza da Cala degli Alberi per Giglio Porto, con l'ausilio di taxi boat. All'arrivo, tempo a disposizione prima della partenza del traghetto. Ritrovo: ore 10:00 Giglio Castello, Piazza Gloriosa – Durata: 7 Ore – Difficoltà: media. Costo del pranzo (su richiesta) tutto incluso € 30,00. Costo del passaggio barca, minimo 3 persone € 10,00 a persona. Gratuito su prenotazione.

Isola del Giglio

E... State nel Parco



E... STATE NEL PARCO PER TUTTI. Famiglie, ragazzi e bambini alla scoperta della natura e della storia dell'isole; escursioni, visite guidate, laboratori didattici, conferenze e citizen science per vivere intensamente la natura e la cultura dell'Area protetta.

E... STATE NEL PARCO JUNIOR. Laboratori gratuiti per bambini da 6 a 11 anni, educazione ambientale, giochi didattici, laboratori; sull'ecosistema marino e sugli ambienti del Parco: specie animali e vegetali, minerali, conservazione, sostenibilità.

Alla scoperta dell'antico borgo, il lunedì è dedicato alla storia

Visita guidata del Borgo Medievale di Giglio Castello

Passeggiata al tramonto in uno dei borghi più belli d'Italia, durante la quale la Guida Parco accompagnerà i partecipanti ad approfondire aspetti storici e architettonici, ma anche temi legati alla tradizione e all'enogastronomia della rocca medievale, abitata fin dai tempi antichi. Dopo aver visitato la Chiesa Parrocchiale, che custodisce il capolavoro artistico dell'isola, il Cristo Eburneo di epoca barocca, concluderemo la visita raggiungendo un punto panoramico da cui potremo osservare lo spettacolo del tramonto sulle isole dell'Arcipelago Toscano.

Ritrovo: 2 ore prima del tramonto, Piazza Gloriosa Giglio Castello – Durata: 2 ore – Difficoltà facile. Su prenotazione, € 8, ridotto € 4 (5 - 12 anni), gratuito bambini 0-4 anni.

Martedì è il giorno dedicato alla geologia

Il granito: la sua bellezza e i suoi misteri. Sulle tracce degli animali di pietra

14 E 28 GIUGNO, 12 E 26 LUGLIO, 9 E 23 AGOSTO, 6 SETTEMBRE

Spostamento con mezzi propri in località Le Porte: qui, davanti al panorama che spazia anche sulla vicina isola di Giannutri, la Guida Parco metterà in luce tutte le possibili caratteristiche conosciute della roccia che caratterizza il 90% dell'Isola del Giglio, il granito. Osserveremo varie manifestazioni geologiche e riconosceremo nella roccia granitica, erosa dal vento, le forme di tanti animali. Saliremo poi a Poggio della Pagana, il punto più alto dell'isola, per ammirare il panorama a 360° sul territorio e il tramonto sulle isole dell'Arcipelago Toscano.

Ritrovo: 4 ore prima del tramonto, Giglio Castello, Piazza Gloriosa – Durata: 4 ore – Difficoltà: media – Evento su prenotazione. € 8; € 4 ridotto (5 - 12 anni), gratuito 0-4 anni.

I colori delle rocce e dei minerali sulla spiaggia dei Pozzarelli

21 GIUGNO, 5 E 19 LUGLIO, 2, 16, 30 AGOSTO, 13 SETTEMBRE

Trekking al tramonto tra i mille colori delle rocce e dei minerali presenti. Escursione naturalistica alla scoperta della ricchezza geologica e mineralogica della parte nord/ovest dell'Isola del Giglio, dove si trova la Spiaggia dei Pozzarelli, inclusa nel territorio protetto dell'Isola del Giglio. Partendo da Giglio Campese, si imbecca il bellissimo e ombreggiato sentiero che conduce al Faraglione. Da qui si prosegue in discesa verso la spiaggia che racchiude la maggior parte delle rocce e dei minerali presenti nel Promontorio del Franco, la Spiaggia dei Pozzarelli.

Ritrovo: 4 ore prima del tramonto, fermata principale bus Giglio Campese – Durata: 3 ore – Difficoltà: media. Evento su prenotazione, € 8; € 4 ridotto (5 - 12 anni), gratuito 0-4 anni.

Ogni mercoledì, l'estate è per i più piccoli e per l'archeologia

Per bambini: appuntamento con la natura

Appuntamento con la scoperta delle ricchezze naturali dell'isola dedicato ai più piccoli: incontri settimanali il mercoledì mattina, che alterneranno un'escursione a piedi alla ricerca dei minerali dell'isola e una passeggiata nel bosco per conoscere, attraverso il gioco, il mondo degli alberi e delle piante. Ritrovo: ore 10 Piazza Gloriosa, Giglio Castello – Durata: 2 ore. Evento gratuito su prenotazione, massimo 10 partecipanti.

Alla scoperta della Villa Marittima dei Domizi Enobarbi

All'isola del Giglio, in località Giglio Porto, sono stati rinvenuti i resti di una villa marittima appartenente alla famiglia dei Domizi Enobarbi, illustre famiglia romana: la villa, costruita nella seconda metà del I secolo a.C., era costituita da due corpi principali che sfruttavano scenograficamente i diversi livelli della scogliera: il nucleo superiore costituiva probabilmente la parte residenziale, mentre a livello inferiore era una terrazza panoramica semicircolare, suggestivamente rivolta verso il mare. Il complesso edilizio era inoltre dotato di una peschiera, destinata all'allevamento del pesce. Oggi di questo spettacolare complesso rimangono solo alcuni elementi, strutturali e decorativi, che la Guida Parco ci aiuterà a distinguere fra gli edifici di epoca posteriore che li hanno inglobati. Ritrovo: 2 ore prima del tramonto, Giglio Porto – Durata: 2 ore – Difficoltà: facile. Su prenotazione, € 8; € 4 ridotto (5 - 12 anni), gratuito 0-4 anni.



Isola del Giglio



I venerdì del Giglio per i buongustai e per osservare il cielo stellato

In equilibrio fra la terra e il mare: visita con degustazione nel frutteto

17 GIUGNO, 1 LUGLIO, 22 LUGLIO, 5 AGOSTO

Nella Riserva MAB Isole di Toscana uomo e natura vivono in armonia e si costruisce la sostenibilità. Michele Galeotti, con l'aiuto del padre e il coinvolgimento delle generazioni più giovani, coltiva in località Scopeto un frutteto e una vigna, su un terreno già lavorato dal nonno: un'esperienza in cui si coniugano entusiasmo e fatica, alla ricerca del prodigioso equilibrio fra l'isola e le persone che qui vivono e producono. Con una breve passeggiata raggiungeremo il podere per incontrare questi infaticabili produttori, che ci aiuteranno a scoprire come si lavora oggi la terra, ma anche come si lavorava nel passato, quando l'isola del Giglio era tutta terrazzata e l'acqua, attraverso avveniristiche opere di ingegneria idraulica, raggiungeva ogni angolo per renderlo fertile e produttivo. Negli ultimi anni Michele ha unito la passione per la terra a quella per la cucina: assaggeremo i suoi semplici piatti a km0, degustando pesce, frutta e vino, cenando all'aperto davanti ad un tramonto perfetto. Ritrovo: 3 ore prima del tramonto, fermata bus del Bivio – Durata: 3 ore – Difficoltà: facile – Evento su prenotazione, € 18, comprensivi di escursione e degustazione. Trekking del km0.

Il Giglio in un bicchiere: terra, erbe, mare e temerari uomini di vigna. Visita con degustazione all'Azienda Agricola Castellari.

24 GIUGNO, 15 LUGLIO, 12 E 26 AGOSTO

Escursione naturalistica serale alla scoperta della storia vitivinicola dell'isola: con una breve passeggiata verso la Località Scopeto, raggiungeremo l'Azienda Agricola Castellari, nella zona nord ovest dell'isola, dove incontreremo Simone Ghelli che, a partire dal 2012, ha avviato una produzione di Ansonica con l'etichetta "Calzo della Vignia". Sorseggiare questo vino significa immergersi nella natura, nella geologia e nella storia umana dell'isola: la parte floreale, di elicriso e lentisco; quella minerale, del granito frantumato dall'erosione e fatto terra; quella sapida, del mare intorno. E la pazienza, di chi produce con fatica, arrampicato su questi appezzamenti, e di chi beve: che, come recita l'etichetta,

Isola del Giglio

deve saper aspettare un poco, perché dal vino si liberino tutti i profumi, sperimentando la lentezza, che è slow food e sostenibilità. La Guida Parco ci illustrerà gli antichi metodi di vinificazione a partire dall'epoca romana, poi degusteremo in vigna, ammirando un panorama struggente, che spazia da est a ovest su due versanti di mare. Ritrovo: 2 ore prima del tramonto, fermata bus dopo il Bivio, sulla strada provinciale per Giglio Porto – Durata: 4 ore – Difficoltà: facile – Evento su prenotazione, minimo 6 partecipanti, € 28 comprensivi di escursione e degustazione.

Trekking del km0. Alla corte delle... Regine: visita con degustazione all'apiario "The Queens"

8 E 29 LUGLIO, 19 AGOSTO, 2 SETTEMBRE

L'isola del Giglio, con il suo straordinario patrimonio di biodiversità, fioriture per otto mesi all'anno e temperature che non scendono mai sotto lo zero, rappresenta una sorta di 'paradiso' per le api mellifere, che qui possono vivere esclusivamente del miele da loro prodotto ed immagazzinato con un notevole beneficio per la loro salute. In questo contesto così speciale, Barbara Galeotti, Alessio Agnelli e il loro figlio Gabriele hanno dato vita al progetto The Queens, avviando un apiario e iniziando a produrre un miele eccellente. Il nome The Queens, letteralmente "Le Regine" fa riferimento alle due Regine protagoniste del progetto: l'isola del Giglio e la Regina dell'alveare. Una passeggiata che da Scopeto raggiunge la località Olivello ci condurrà a visitare il luogo di produzione e ad incontrare gli apicoltori: qui scopriremo come la natura dell'isola si sposa ad una produzione sostenibile e diventa dolcezza per il palato, ma anche tante curiosità e approfondimenti sul mondo delle api: "una società perfetta", ci spiegano i produttori "con ruoli definiti e funzionali, che dovrebbe essere fonte di ispirazione anche per la società umana". Ritrovo: 3 ore prima del tramonto, fermata bus dopo il Bivio, sulla strada provinciale per Giglio Porto - Durata: 3 ore - Difficoltà: facile - Evento su prenotazione, € 18.

Sabato per ammirare le stelle

Trekking sotto le Stelle, Poggio della Pagana

Escursione serale gratuita a piedi fino al punto più alto dell'isola del Giglio, il Poggio della Pagana. Appuntamento due ore prima del tramonto a Giglio Castello in Piazza Gloriosa, da dove si raggiungerà a piedi in neanche un'ora di cammino, il Poggio della Pagana a 496 metri sopra il livello del mare, il punto più alto dell'Isola del Giglio, per ammirare il panorama tutto intorno e il tramonto ad Ovest. Cena al sacco a cura dei partecipanti o, su richiesta, cestino con prodotti locali. Appena buio, si ammirerà il cielo stellato e le sue costellazioni in una delle zone a più basso inquinamento luminoso dell'isola. Saranno graditi tra i partecipanti apporti personali sia di materiale tecnico (es. binocoli o telescopi) che di narrazione riguardanti il cielo stellato, per rendere più ricca e indimenticabile la serata. Ritrovo: due ore prima del tramonto, Giglio Castello, Piazza Gloriosa - Durata: 3 ore – Difficoltà: media. Evento su prenotazione, € 8; € 4 ridotto (5 - 12 anni), gratuito 0-4 anni.

Isola del Giglio

Walking Festival

Autunno



Isola del Giglio

SABATO 10 SETTEMBRE

Luna Piena a Capel Rosso

Escursione gratuita serale per ammirare la Luna Piena al Capel Rosso. Partenza da Giglio Castello, trasferimento con mezzi propri fino al termine della strada panoramica: da qui si proseguirà a piedi fino agli scogli di Punta di Capel Rosso, da dove si potrà ammirare il tramonto ad ovest, ed il sorgere della luna piena ad est.

Ritrovo: ore 19 Piazza Gloriosa, Giglio Castello – Durata 2 ore – Difficoltà: facile.

DOMENICA 18 SETTEMBRE

Trekking fra agricoltura e natura

Escursione gratuita nella parte nord del Giglio, accompagnati dall'odore dei frutti settembrini coltivati e spontanei che caratterizzano questa parte dell'Isola. Cultivar antiche e non, che mettono in evidenza la straordinaria biodiversità presente in questo territorio: uva Ansonaca, pesche sanguigne, sorbe, fichi bianchi e neri, Biancospino, Rosa Canina... un tripudio di profumi, colori e sapori che ci faranno scoprire come, nella Riserva della Biosfera, natura e azione dell'uomo possono andare... a braccetto. Pranzo al sacco a cura dei partecipanti.

Ritrovo: ore 10, Piazza Gloriosa - Giglio Castello – Durata 6 ore – Difficoltà media.

DOMENICA 25 SETTEMBRE

Sulle tracce degli asinelli

Escursione naturalistica gratuita in direzione sud/est verso l'azienda agricola "Barbara Arienti", dove si trova un allevamento di Micci Amiadini, ultimi asini presenti sull'isola, utilizzati, nei secoli, come forza lavoro. Dopo 2 ore di cammino, arrivo a Cala degli Alberi, raggiungibile solo via mare o a piedi. Pranzo facoltativo a base di prodotti biologici dell'azienda agricola. Dopo pranzo, ritorno in barca entro le 16:30 a Giglio Porto. Ritrovo: ore 10:00 Giglio Castello, Piazza Gloriosa – Durata: 6 ore e 30' – Difficoltà: medio/ elevata. Pranzo facoltativo su prenotazione 30 € a persona, barca per il rientro 10 € a persona.

DOMENICA 2 OTTOBRE

In volo sull'Isola alla ricerca di rifugi, alimenti e luoghi per nidificare

All'Isola del Giglio sono protette in modo rigoroso dalla Direttiva europea "Uccelli" 25 specie di avifauna; tra queste la berta maggiore, il gabbiano corso e il marangone dal ciuffo trascorrono gran parte del tempo in ambiente marino. Nella macchia si nascondono due piccoli silvidi, la magnanina sarda e quella comune; l'averla piccola frequenta habitat più aperti e gli agrosistemi. Il succiacapre dal crepuscolo inizia il suo canto che perdura per tutta la notte. L'esperto con l'aiuto di un binocolo ci affiancherà per il loro riconoscimento. Partendo da Giglio Castello si raggiungerà la località Scopeto, per compiere poi un anello intorno a Poggio delle Serre, rientro pomeridiano anche con mezzi di linea o taxi. Un'occasione per conoscere la Rete Natura 2000. Ritrovo: ore 10:00 Giglio Castello, P.zza Gloriosa – Durata: 6 ore e 30' Difficoltà: media – Evento su prenotazione, gratuito.

Prenotazioni su parcoarcipelago.info/giglio

Giglio



A scenic view of a rocky coastline with a blue sea and a distant island. The foreground shows a rugged, grey rock formation with sparse green vegetation. The sea is a deep blue, and in the distance, a hazy island is visible under a clear sky.

Vivere il Parco

Visitare Gianmutri

Calendario 2022

Escursioni giornaliere



Visitare la Villa Romana

A Giannutri, tra scogliere rocciose e sentieri profumati dalla macchia mediterranea, si ammirano i resti di una villa di epoca romana: antico complesso residenziale con scalo marittimo, un tempo quartier generale per la sosta dei velieri e per l'otium, fu costruito nel I secolo d.C. dalla potente famiglia dei Domizi Enobarbi di cui Nerone fu un discendente. Il sito archeologico è stato riaperto nel 2015. Il biglietto di ingresso aiuta a finanziarne la manutenzione e la cura. Durata: 40 minuti circa – Difficoltà: facile - Ticket € 8; esenti bambini e ragazzi 0-18 anni, over 65, disabili e loro accompagnatori. Le visite sono possibili dalla primavera all'autunno in base al calendario annuale disponibile sul sito parcoarcipelago.info/giannutri.



Scoprire la natura di Giannutri

Oggi Giannutri è completamente inserita nel perimetro del Parco Nazionale Arcipelago Toscano e anche il mare antistante è incluso all'interno dell'area protetta. E' un'isola verde e ventosa. La macchia mediterranea prevale sulla roccia. Ci sono, nella parte centrale, anche pini marittimi e di Aleppo. Fioriscono le euforbie, profumano i ginepri e il rosmarino. E' un paradiso piccolo piccolo: larga 500 metri, lunga più o meno 5 chilometri, si può godere interamente, con una bella passeggiata. Accompagnati dalle Guide abilitate è possibile uscire dal cosiddetto "corridoio" - la strada che collega Cala Spalmatoio a Cala Maestra, l'unica percorribile in autonomia - e scoprire i sentieri dell'isola e la sua natura maestosa. Ticket € 10; ridotto € 5 ragazzi 5-12 anni; esenti bambini 0-4 anni, disabili e loro accompagnatori. Durata 1 ora e 30'.



Le visite sono possibili dalla primavera all'autunno in base al calendario annuale disponibile sul sito di prenotazione parcoarcipelago.info/giannutri.



Escursione giornaliera – Tour con visita storica e naturalistica, nave da Porto S. Stefano inclusa

In partenza da Porto Santo Stefano, una proposta di visita comprensiva di traghetto alla scoperta della piccola isola del Parco Nazionale. Ritrovo ore 9.30 con la guida al porto, Banchina Toscana, imbarco ore 9.45 con motonave Mareggiolo.



Arrivo a Giannutri dopo un'ora di navigazione. Giornata dedicata alla scoperta della storia e della natura dell'isola, è infatti prevista la visita guidata al complesso archeologico della Villa Romana e un'escursione naturalistica. La visita inizia dalla baia di Cala Maestra e, a seguire, si raggiungono i resti di una Villa di epoca romana tra le scogliere rocciose e i sentieri profumati della macchia mediterranea. A seguire la visita naturalistica che porterà i partecipanti all'interno dell'area protetta e avrà

Isola di Giannutri

durata di circa un'ora, il percorso sarà adeguato alla stagione e alle condizioni meteorologiche. La pausa pranzo, con packet lunch fornito dall'organizzazione, sarà prevista al termine della visita storica o lungo il percorso naturalistico in base alle tempistiche della giornata. A fine escursione tempo libero con possibilità di bagno a Cala Maestra o Cala Spalmatoio. Durata: 2 ore e 30' circa – Difficoltà: facile – Ticket € 65 intero, ridotto € 38 ragazzi 5-12 anni, esenti bambini 0-4 anni. Le visite sono possibili dalla primavera all'autunno in base al calendario annuale disponibile sul sito di prenotazione parcoarcipelago.info/giannutri

Escursione giornaliera – Tour con visita storica, nave da Giglio Porto inclusa



In partenza da Giglio Porto, una proposta di visita comprensiva di traghetto alla scoperta della storia della piccola isola del Parco Nazionale.

Ritrovo ore 10.00 con la guida al porto dell'isola del Giglio, partenza ore 10.30 con motonave Maregiglio. Arrivo a Giannutri dopo un'ora di navigazione. Giornata dedicata alla scoperta della storia dell'isola, è infatti prevista la visita guidata al complesso archeologico della Villa Romana. La visita inizia dalla baia di Cala Maestra e, a seguire, si raggiungono i resti di una Villa di epoca romana tra le scogliere rocciose e i sentieri profumati della macchia mediterranea. L'antico complesso residenziale con scalo marittimo, un tempo quartier generale per la sosta dei velieri e per l'otium, fu costruito nel I secolo d.C. dalla potente famiglia dei Domizi Enobarbi di cui Nerone fu un discendente. Il sito archeologico è stato riaperto nel 2015. A fine escursione tempo libero con possibilità di bagno a Cala Maestra o Cala Spalmatoio.

Durata: 1 ora e 30' circa – Difficoltà: facile – Ticket € 45, ridotto € 28 ragazzi 5-12 anni, esenti bambini 0-4 anni.

Le visite sono possibili dalla primavera all'autunno in base al calendario annuale disponibile sul sito di prenotazione parcoarcipelago.info/giannutri.



Snorkeling gratuito nelle acque protette 7,14,21,28 LUGLIO – 4,11,18,25 AGOSTO

Da giugno ad agosto, anche per chi è in vacanza sull'isola, c'è l'opportunità di fare un'esperienza davvero speciale: insieme alla Guida Parco andremo alla scoperta dei siti protetti da Rete Natura 2000, immergendoci nelle acque tutelate di Giannutri. Con un breve trekking raggiungeremo Cala Volo di Notte dove, con maschera pinne e boccaglio, esploreremo la ricchezza dei fondali marini. L'attività è gratuita, l'attrezzatura è a cura dei partecipanti.

Durata: 3 ore. Prenotazioni online sul sito

parcoarcipelago.info/giannutri.



Walking Festival

Primavera

Gita al Faro

1-14-28 MAGGIO

In primavera e autunno, quando le temperature lo consentono, il Parco propone in date definite un trekking “speciale”, quello che conduce fino al Faro di Punta di Capel Rosso, situato all'estremità meridionale dell'isola. Il suggestivo percorso ci farà attraversare una distesa di fitta macchia mediterranea, tra piante di euforbia e lentisco godendo di straordinarie vedute. Durata: 3 ore circa – difficoltà: facile. Escursione su prenotazione, gratuita, che può essere abbinata alla visita al complesso archeologico della Villa Romana (a pagamento). Prenotazioni online sul sito parcoarcipelago.info/giannutri.

Geo Experience: Giannutri Nord-Sud

21 MAGGIO

Trekking geologico insieme ai geologi Luca Foresi e Gianluca Cornamusini. Giannutri è completamente costituita da rocce carbonatiche del Triassico (200-250 Ma), pertinenti ad un'unica formazione, ovvero al Calcare Cavernoso, con prevalente aspetto brecciato e fratturato, spesso accompagnato dalla presenza di faglie con grotte ampissime che si aprono in diversi tratti della costa.

Il percorso prevede di attraversare l'isola da nord a sud, fino a raggiungere il Faro di Capel Rosso, facendo tre soste principali. Appena sbarcati a Cala Maestra, percorreremo un tratto lungo costa di circa 150 m in direzione NE fino a trovarci in un piccolo anfiteatro carsico che ospita anche un deposito ricco di ossa di vertebrati. Tornati sulla via principale si prosegue verso Sud in direzione Faro. A metà percorso scenderemo a Cala Brigantina per osservare il Calcare Cavernoso e gli effetti su di esso di una faglia che taglia l'isola con direzione NW-SE. Raggiunto il Faro, in località i Grottoni potremo osservare le imponenti azioni del processo carsico: grandi doline, grotte e archi dalle dimensioni inaspettate.

Durata: 5 ore con sosta breve per pranzo al sacco – Difficoltà: media.

Escursione su prenotazione, gratuita. Prenotazioni online sul sito

parcoarcipelago.info/giannutri

Walking Festival

Autunno

Gita al Faro

24 SETTEMBRE, 8 E 15 OTTOBRE

Descrizione e modalità dell'escursione nella pagina a fianco (Walking Festival primavera).
parcoarcepelago.info/giannutri.

Geo Experience: Giannutri Nord-Sud

1 OTTOBRE

Descrizione e modalità dell'escursione nella pagina a fianco (Walking Festival primavera).
parcoarcepelago.info/giannutri.

Ticket di accesso all'area protetta

Per chi sbarca sull'isola con mezzi propri è possibile acquistare il ticket di accesso all'area protetta dovuto all'Ente Parco (€ 4) presso i bar di Cala Spalmatoio e di Cala Maestra oppure online, sul sito
parcoarcepelago.info/giannutri.

Raggiungere l'isola

L'isola è collegata da Porto Santo Stefano in base al calendario disponibile sul sito maregiglio.it (partenza ore 10:00 rientro ore 16.00). Durante la stagione estiva è attivo un collegamento settimanale (il giovedì) anche dall'isola del Giglio.

REGIONE
TOSCANA



Aiutaci a prevenire gli INCENDI BOSCHIVI !

In caso di incendio boschivo chiama

800 425 425

Numero verde antincendi boschivi
Regione Toscana



Consultate il Bollettino
Rischio Incendi Boschivi
con il QR code

**Nel periodo di rischio
incendi boschivi
tra giugno e agosto**

**È VIETATO
QUALSIASI TIPO
DI
ABBRUCIAMENTO
DI RESIDUI
VEGETALI SU
TUTTO IL TERRITORIO**

È IMPORTANTE:

- Tenere puliti i terreni e le aree verdi intorno alla propria abitazione
- Non gettare mai mozziconi di sigaretta o fiammiferi ancora accesi
- Non parcheggiare mai l'auto sopra erba o foglie secche
- Non abbandonare mai rifiuti nel bosco e/o fuori dai contenitori dedicati
- Evitare in prossimità di vegetazione l'uso di strumenti di lavoro meccanici che possano generare scintille

**“Intervenire su un
incendio boschivo
tempestivamente
è la mossa vincente
abbiamo bisogno di te!”**

Parco Nazionale
Arcipelago Toscano
islepark.it



Informazioni e prenotazioni

Tel. 0565 908231
info@parcoarcipelago.info

parcoarcipelago.info



Foto: Cosmomedias; Gipodesigner; Mariella Ugolini;
Roberto Ridi per il PNAT; Fondazione Villa romana
delle Grotte



info Park