PARCO NAZIONALE DELL'ARCIPELAGO TOSCANO

Piano del Parco dell'Arcipelago Toscano

Carta della permeabilità delle rocce

Scala 1 : 25.000

1 0 1 2 Km

sistema di riferimento Gauss Boaga fuso ovest

N

AGRICONSULTING S.p.A.

cibm

Dicembre 2001

CAPRAIA

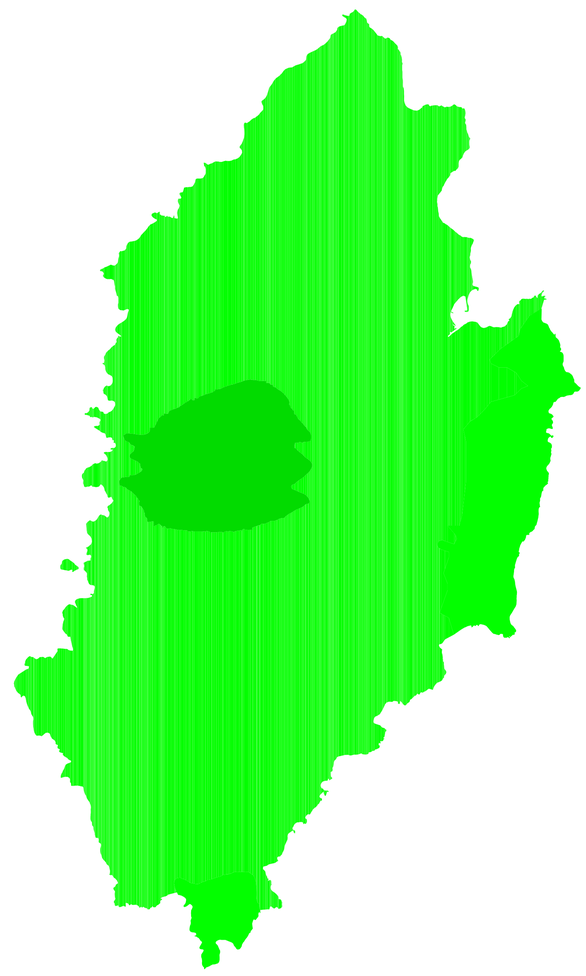

GORGONA

Rocce permeabili per porosità secondaria
Acquitardi e acquicludi
- F Metabasiti di Cala Martina
- H Calcescisti di Punta Gorgona più calcareniti

PIANOSA

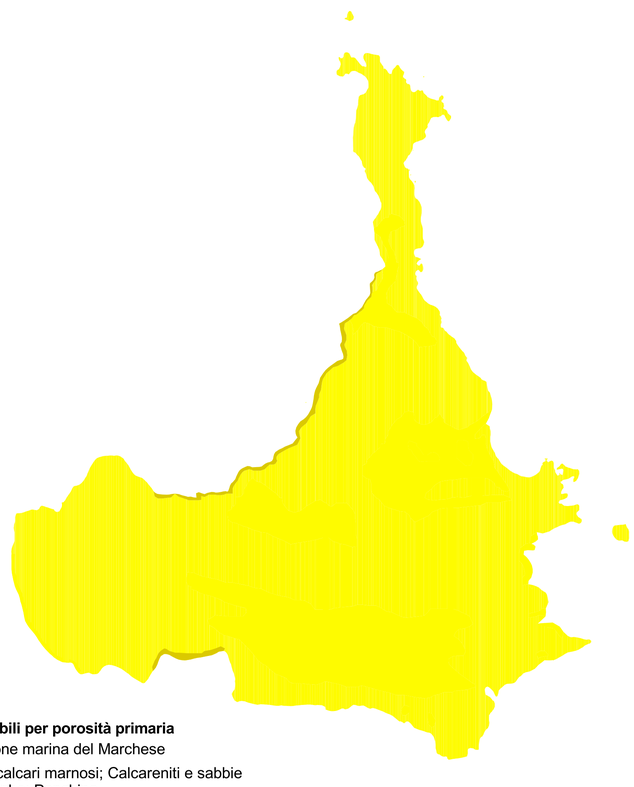

Rocce permeabili per porosità primaria
- 1 Formazione marina del Marchese
- 2 Loess e calcari marnosi; Calcareniti e sabbie carbonatiche; Panchina

MONTECRISTO



Rocce permeabili per porosità secondaria
Acquitardi e acquicludi
- G Monzogranito
- H Cornubianiti

GIGLIO

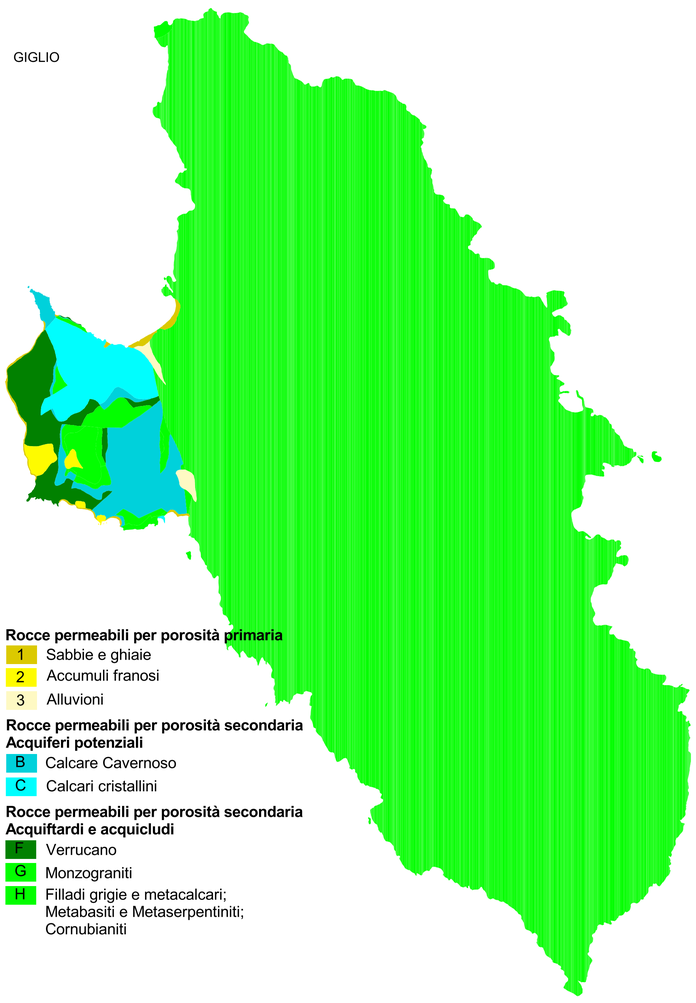

Rocce permeabili per porosità primaria
- 1 Sabbie e ghiaie
- 2 Accumuli franosi
- 3 Alluvioni

Rocce permeabili per porosità secondaria
Acquiferi potenziali
- B Calcare Cavernoso
- C Calcari cristallini

Rocce permeabili per porosità secondaria
Acquitardi e acquicludi
- F Verrucano
- G Monzograniti
- H Filladi grigie e metacalcari; Metabasiti e Metaserpentiniti; Cornubianiti

GIANNUTRI

Rocce permeabili per porosità primaria
- 2 Calcareniti e sabbie

Rocce permeabili per porosità secondaria
Acquiferi potenziali
- B Calcare Cavernoso